



AVISO DE REUNION ESPECIAL

De conformidad con la Sección 54956 del Código de Gobierno del Estado de California, se convoca a una Asamblea Extraordinaria del **Consejo de la Ciudad de Tracy** para:

Fecha/Hora: Jueves, 11 de diciembre de 2025 a las 7:00 p.m.

Ubicación: Salón de la Ciudad de Tracy, en la Sala del Consejo
333 Civic Center Plaza, Tracy, CA 95376

La Sección 54954.3 del Código de Gobierno establece que cada reunión pública ofrecerá la oportunidad para el público de tratar con el Consejo de la Ciudad de Tracy cualquier tema, sin embargo, antes o durante la consideración del tema no se tomará ninguna acción sobre ningún tema que no esté en la agenda.

Esta asamblea estará abierta al público para una participación en persona y remota de conformidad con la Sección 54953(e) del Código de Gobierno.

Para comentarios públicos remotos:

Durante los temas de la audiencia, se aceptarán comentarios del público a través de las opciones detalladas a continuación. Si desea comentar remotamente, siga los protocolos a continuación:

- **Comentarios:**
 - **En línea visitando** <https://cityoftracyevents.webex.com> y utilizando el siguiente **Número de evento: 2554 961 9850** y la **Contraseña del evento: TracyCC**
 - **Si desea participar en los comentarios públicos de manera anónima**, puede presentar su comentario vía telefónica o en Webex tecleando “Anónimo” cuando se le sugiera dar su primer nombre y apellido e insertando Anonymous@example.com cuando se le sugiera facilitar una dirección de correo electrónico.
 - Únase por teléfono marcando +1-408-418-9388, e ingrese 25549619850#8722922# Presione *3 para activar el icono de levantar la mano para hablar sobre un tema.
- **Protocolos para comentar vía Webex:**
 - Si desea comentar en la sección “Temas de la Audiencia/comentarios del público” de la agenda:
 - Escuche al alcalde para abrir los “temas de la audiencia/comentarios del público”, luego levante su mano para hablar haciendo clic en el icono de Mano en el panel de participantes en la parte derecha de su pantalla.
 - Si ya no desea comentar, puede bajar su mano haciendo clic nuevamente en el icono de Mano.

- *Los comentarios para los “temas de la audiencia/comentarios del público” se aceptarán hasta que se cierre el periodo de comentarios del público.*

Los comentarios públicos por escrito pueden enviarse por correo electrónico a districting@cityoftracy.org, o por correo o en persona en la Oficina de la Secretaría Municipal, 333 Civic Center Plaza, Tracy, California 95376.

1. Llamado al orden
2. Acciones, por petición, del Consejo de la Ciudad, de conformidad con la Ley de la Asamblea 2449, si las hubiese
3. Tomar lista y declaración de conflictos
4. Temas de la audiencia - De conformidad con los Protocolos y Reglas del Procedimiento de la Asamblea del Consejo, adoptados por la Resolución No. 2019-240 y enmendados por última vez por la Resolución No. 2021-049, se aplicará un límite de tiempo máximo de cinco minutos a todos los individuos que hablen durante los “temas de la audiencia/comentarios del público.” Para temas que no estén en la agenda, los Miembros del Consejo pueden responder brevemente a las declaraciones hechas o a las preguntas planteadas por individuos durante los comentarios del público, hacer preguntas de aclaración, dirigir al individuo al miembro del personal apropiado o solicitar que el tema se ponga en una agenda futura o que el personal facilite información adicional al Consejo.
5. AUDIENCIA PUBLICA
 - 5.A. El personal recomienda que el Concejo Municipal conduzca una audiencia pública y, durante esta audiencia, (1) reciba un informe del personal y del consultor demográfico de la Ciudad sobre el proceso de distritación, permisibles que se deben considerar para trazar los límites de los distritos electorales de los miembros del Concejo Municipal y la difusión pública; (2) brindar y recibir opiniones del público sobre la composición de los distritos electorales; (3) revisar los borradores de los mapas elaborados por el consultor demográfico; (4) revisar los borradores de los mapas presentados por los miembros del público; y (5) proporcionar orientación adicional al consultor demográfico sobre la composición de los borradores revisados de los mapas, incluida la posible secuencia de las elecciones distritales.

[5.A - Distritacion - Informe del Personal.pdf](#)
[5.A - Distritacion - Presentacion.pdf](#)
6. Temas y comentarios del Consejo
7. Levantamiento de sesión

Fecha de publicación: 5 de diciembre de 2025

La Ciudad de Tracy se encuentra en cumplimiento con la Ley para americanos con incapacidades y hará todas las adaptaciones razonables para que los incapacitados participen en empleo, programas y facilidades. La interpretación de idiomas y las solicitudes de modificaciones o adaptaciones relacionadas con la discapacidad, incluidas las ayudas o dispositivos auxiliares, pueden organizarse enviando una solicitud a la Secretaría Municipal por correo electrónico a la dirección districting@cityoftracy.org o llamando al (209) 831-6105 al menos 48 horas antes de la Audiencia Pública.

Tema de la agenda 5.A

RECOMENDACIÓN

El personal recomienda que el Concejo Municipal conduzca una audiencia pública y, durante esta audiencia, (1) reciba un informe del personal y del consultor demográfico de la Ciudad sobre el proceso de distritación, permisibles que se deben considerar para trazar los límites de los distritos electorales de los miembros del Concejo Municipal y la difusión pública; (2) brindar y recibir opiniones del público sobre la composición de los distritos electorales; (3) revisar los borradores de los mapas elaborados por el consultor demográfico; (4) revisar los borradores de los mapas presentados por los miembros del público; y (5) proporcionar orientación adicional al consultor demográfico sobre la composición de los borradores revisados de los mapas, incluida la posible secuencia de las elecciones distritales.

RESUMEN EJECUTIVO

En su reunión especial del Consejo el 26 de agosto de 2025, el Concejo de Tracy adoptó una resolución del Concejo de la ciudad de Tracy declarando su intención de hacer una transición de elecciones generales a elecciones por distrito de los Miembros del Consejo de la Ciudad de conformidad con la Sección 10010 del Código de Elecciones. De conformidad con el Código de Elecciones, la ciudad de Tracy ha programado cuatro audiencias públicas relacionadas a la distritación. La primera audiencia tuvo lugar el 28 de octubre de 2025. La segunda audiencia, el 18 de noviembre de 2025. La tercera audiencia pública a darse a lugar el 11 de diciembre de 2025 a las 7:00 p.m. y, durante esta audiencia pública, el personal recomienda que el Concejo (1) reciba un informe del personal y del consultor demográfico de la Ciudad sobre el proceso de distritación, permisibles que se deben considerar para trazar los límites de los distritos electorales de los miembros del Concejo Municipal y la difusión pública; (2) brindar y recibir opiniones del público sobre la composición de los distritos electorales; (3) revisar los borradores de los mapas elaborados por el consultor demográfico; (4) revisar los borradores de los mapas presentados por los miembros del público; y (5) proporcionar orientación adicional al consultor demográfico sobre la composición de los borradores revisados de los mapas, incluida la posible secuencia de las elecciones distritales.

ANTECEDENTES E HISTORIA LEGISLATIVA

Si se aprueba la transición de las elecciones generales en toda la ciudad a las elecciones por distritos para los miembros del Concejo, la ciudad prevé que las elecciones de noviembre de 2026 de los miembros del Concejo se llevarán a cabo por distritos, con dos (2) elecciones distritales en esas elecciones y las dos (2) elecciones distritales finales en noviembre de 2028. El alcalde seguirá siendo un cargo electo para toda la ciudad y las elecciones a la alcaldía se celebrarán cada dos (2) años. Para facilitar este proceso, se han contratado los siguientes consultores para ayudar en la posible transición a las elecciones por distritos: Wagaman Strategies y Tripepi Smith.

Aunque no es un requisito explícito, el personal tiene la intención de cumplir con los requisitos de audiencia pública establecidos en la sección 21150 del Código Electoral. Además de las audiencias públicas del 28 de octubre, 18 de noviembre y 11 de diciembre, el personal ha programado una cuarta audiencia pública para el 13 de enero de 2026, a las 7:00 p. m.

En la audiencia pública del 28 de octubre, el Concejo recibió información actualizada sobre el proceso de delimitación de distritos, incluyendo el calendario y las iniciativas de divulgación pública, y el consultor demográfico de la ciudad, Michael Wagaman, presentó información sobre el proceso de delimitación de distritos, los criterios admisibles que se deben tener en cuenta para trazar los límites de los distritos electorales de los miembros del Concejo y las herramientas de cartografía. Los miembros del Concejo Municipal también solicitaron información adicional sobre la elaboración de borradores de planes durante la audiencia pública del 28 de octubre.

En la audiencia pública del 18 de noviembre, el Concejo Municipal recibió información actualizada sobre el proceso de división en distritos, incluyendo el calendario y las iniciativas adicionales de difusión pública. Michael Wagaman presentó información sobre el proceso de división en distritos y los criterios admisibles a tener en cuenta para trazar los límites de los distritos electorales de los miembros del Concejo Municipal. Además, los miembros del Concejo Municipal proporcionaron comentarios a Michael Wagaman sobre la composición de los borradores de los mapas y la fecha límite para que el público presente los borradores de los mapas y las comunidades de interés para su consideración en la audiencia pública del 11 de diciembre (audiencia pública n.º 3).

En respuesta a los comentarios de los miembros del Concejo, la fecha límite para que el público presente borradores de mapas y comunidades de interés para su consideración en la audiencia pública del 11 de diciembre (audiencia pública n.º 3) se amplió hasta el 1 de diciembre de 2025 a las 6:00 p. m. Los mapas y las comunidades de interés presentados después de las 6:00 p. m. del 1 de diciembre de 2025 se tratarán como comentarios públicos para la audiencia pública del 11 de diciembre.

Con base en los comentarios de los miembros del Concejo en la audiencia pública del 18 de noviembre, Michael Wagaman preparó cinco (5) borradores de mapas, que se describen en el documento acompañante A de este informe del personal, para que el Concejo los revisara y considerara en la audiencia pública del 11 de diciembre. La información demográfica de los borradores de mapas descritos en el documento acompañante A se incluye en el documento acompañante B de este informe del personal.

Los miembros del público presentaron nueve (9) borradores de mapas, que se describen en el documento acompañante C de este informe del personal, para que el Concejo los revisara y considerara también en la audiencia pública del 11 de diciembre. La información demográfica de los borradores de mapas descritos en el documento acompañante C se incluye en el documento acompañante D de este informe del personal.

El documento acompañante E de este informe del personal incluye comentarios públicos relacionados con los borradores de los mapas, entre ellos un plan de comunidad de intereses presentado por un miembro del público después de la fecha límite del 1 de diciembre de 2025.

En la audiencia pública del 11 de diciembre, el Concejo recibirá información actualizada sobre el proceso de distritación, incluido el calendario y las iniciativas adicionales de difusión pública. El Concejo también revisará los borradores de los mapas preparados por Michael Wagaman y los presentados por miembros del público, y proporcionará instrucciones adicionales a Michael Wagaman sobre la composición de los borradores revisados de los mapas, incluida la posible secuencia de las elecciones distritales. La posible secuencia de las elecciones distritales se refiere a la asignación de distritos a los ciclos electorales, por ejemplo, dos (2) elecciones distritales que se celebrarán en las elecciones de noviembre de 2026 y dos (2) elecciones distritales que se celebrarán en las elecciones de noviembre de 2028, si se aprueba la transición de elecciones generales en toda la ciudad a elecciones por distritos para los miembros del Concejo.

Visite la página web de la ciudad dedicada a la distritación en cityoftracy.org/districting para obtener información sobre la distritación, borradores de mapas, recursos, avisos, agendas, presentaciones y grabaciones de las reuniones. Los anexos A, B, C y D se publicaron en la página web de la ciudad, dedicada a la distritación, el 2 de diciembre de 2025.

REPERCUSIÓN FISCAL

No hay repercusiones fiscales relacionadas con las medidas solicitadas al Concejo en este informe del personal, excepto los gastos operativos, los gastos incurridos en virtud de los acuerdos de servicios profesionales con Wagaman Strategies y Tripepi Smith, los honorarios de traducción del inglés al español de los materiales de delimitación de distritos y los honorarios incurridos por la producción y distribución de un inserto en las facturas de servicios públicos. Los acuerdos de servicios profesionales, los honorarios de traducción y los honorarios por el inserto en las facturas de servicios públicos están dentro de la autoridad de gasto del administrador municipal. Este informe del personal no incluye una solicitud de financiación adicional.

PLAN ESTRATÉGICO

Este punto del orden del día respalda la prioridad estratégica del Concejo de declarar su intención de pasar de elecciones generales a elecciones por distritos para los miembros del Concejo, en virtud del artículo 10010 del Código Electoral.

ACCIÓN SOLICITADA AL CONSEJO MUNICIPAL

El personal recomienda que el Concejo Municipal conduzca una audiencia pública y, durante esta audiencia, (1) reciba un informe del personal y del consultor demográfico de la Ciudad sobre el proceso de distritación, permisos que se deben considerar para trazar los límites de los distritos electorales de los miembros del Concejo Municipal y la difusión pública; (2) brindar y recibir opiniones del público sobre la composición de los distritos electorales; (3) revisar los borradores de los mapas elaborados por el consultor demográfico; (4) revisar los borradores de los mapas presentados por los miembros del público; y (5) proporcionar orientación adicional al consultor demográfico sobre la composición de los borradores revisados de los mapas, incluida la posible secuencia de las elecciones distritales.

Preparado por: April B. A. Quintanilla, secretaria municipal

Revisado por: Sara Castro, directora financiera
L. David Nefouse, abogado municipal
Arturo M. Sánchez, asistente del administrador municipal

Aprobado por: Midori Lichtwardt, administradora municipal

Documentos de acompañamiento:

Documento de acompañamiento A - Borradores de mapas elaborados por el consultor demográfico

Documento de acompañamiento B - Información demográfica para el anexo A

Documento de acompañamiento C - Borradores de mapas presentados por miembros del público

Documento de acompañamiento D - Información demográfica para el anexo C

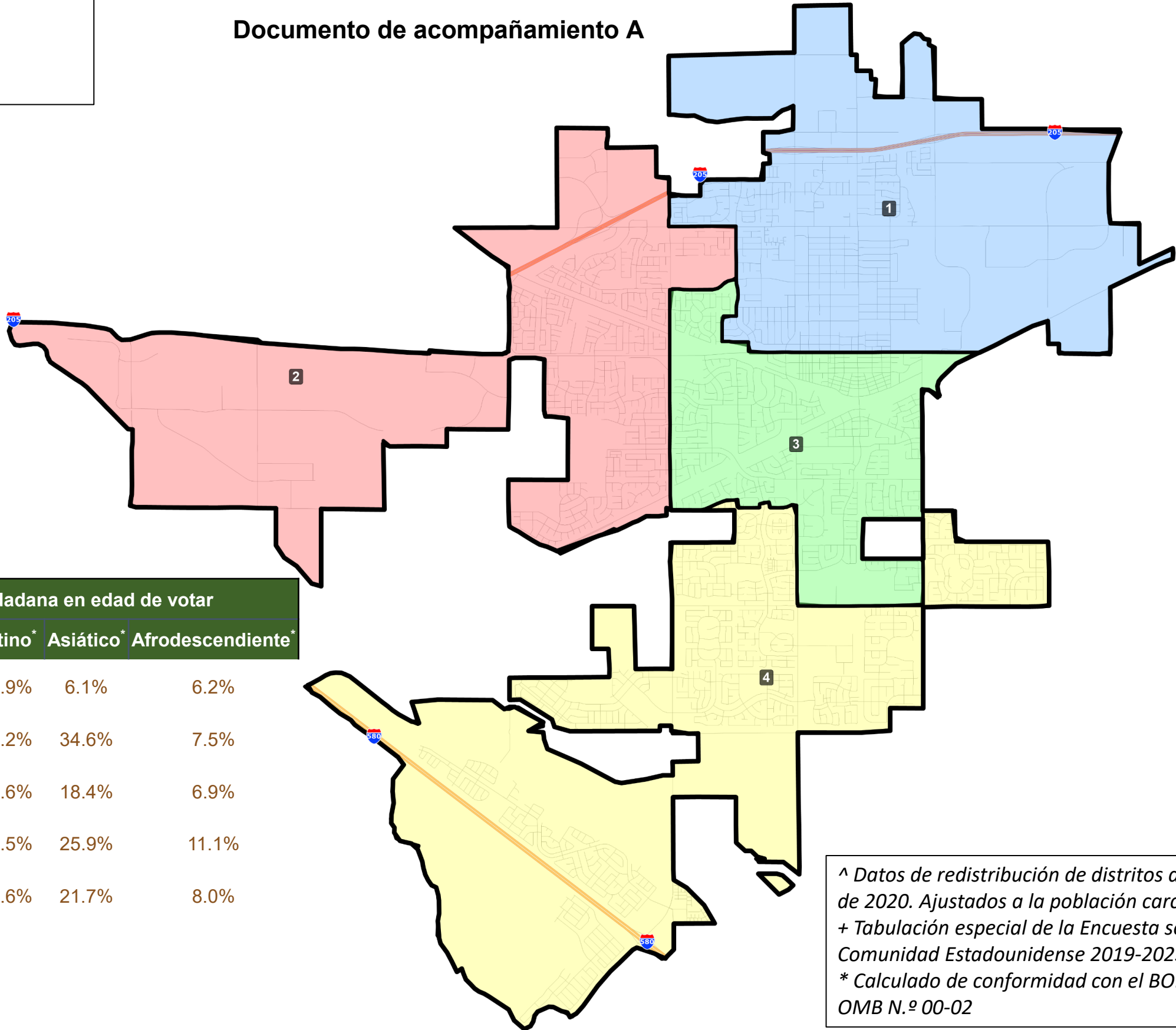
Documento de acompañamiento E - Comentarios del público

Documento de acompañamiento F - Información de referencia

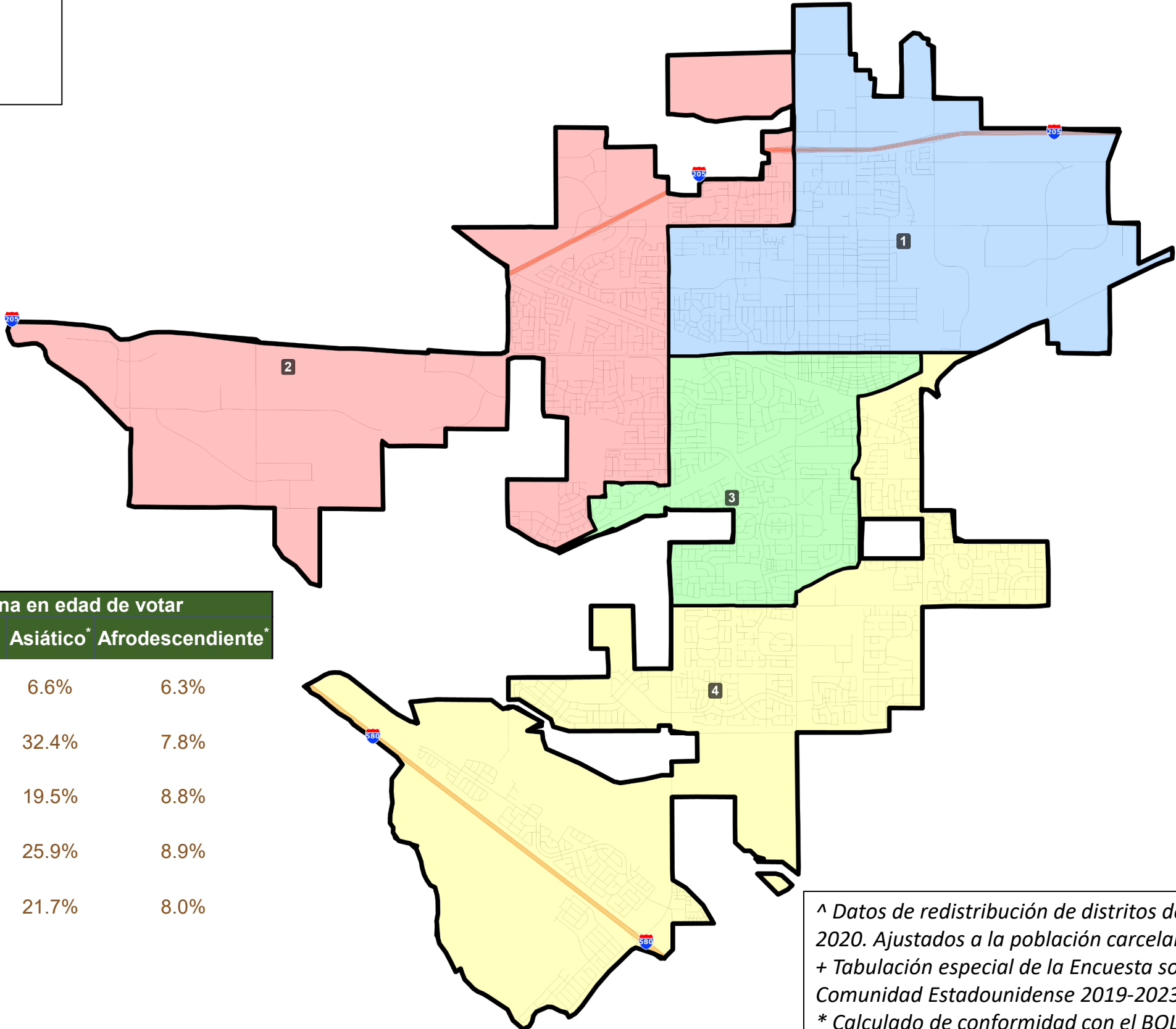
Documento de acompañamiento G - Información de referencia complementaria

Documento de acompañamiento H - Información de referencia complementaria 2

#	Población		Población ciudadana en edad de votar				
	Total	Desviación	Total	NH-Blanco	Latino*	Asiático*	Afrodescendiente*
1	22,804	-2.3%	13,423	36.8%	47.9%	6.1%	6.2%
2	22,955	-1.6%	14,999	26.0%	27.2%	34.6%	7.5%
3	23,822	+2.1%	15,485	37.1%	36.6%	18.4%	6.9%
4	23,769	+1.8%	15,691	31.7%	28.5%	25.9%	11.1%
Total	93,350	4.4%	59,598	32.8%	34.6%	21.7%	8.0%



^ Datos de redistribución de distritos del Censo de 2020. Ajustados a la población carcelaria.
+ Tabulación especial de la Encuesta sobre la Comunidad Estadounidense 2019-2023
* Calculado de conformidad con el BOLETÍN OMB N.º 00-02

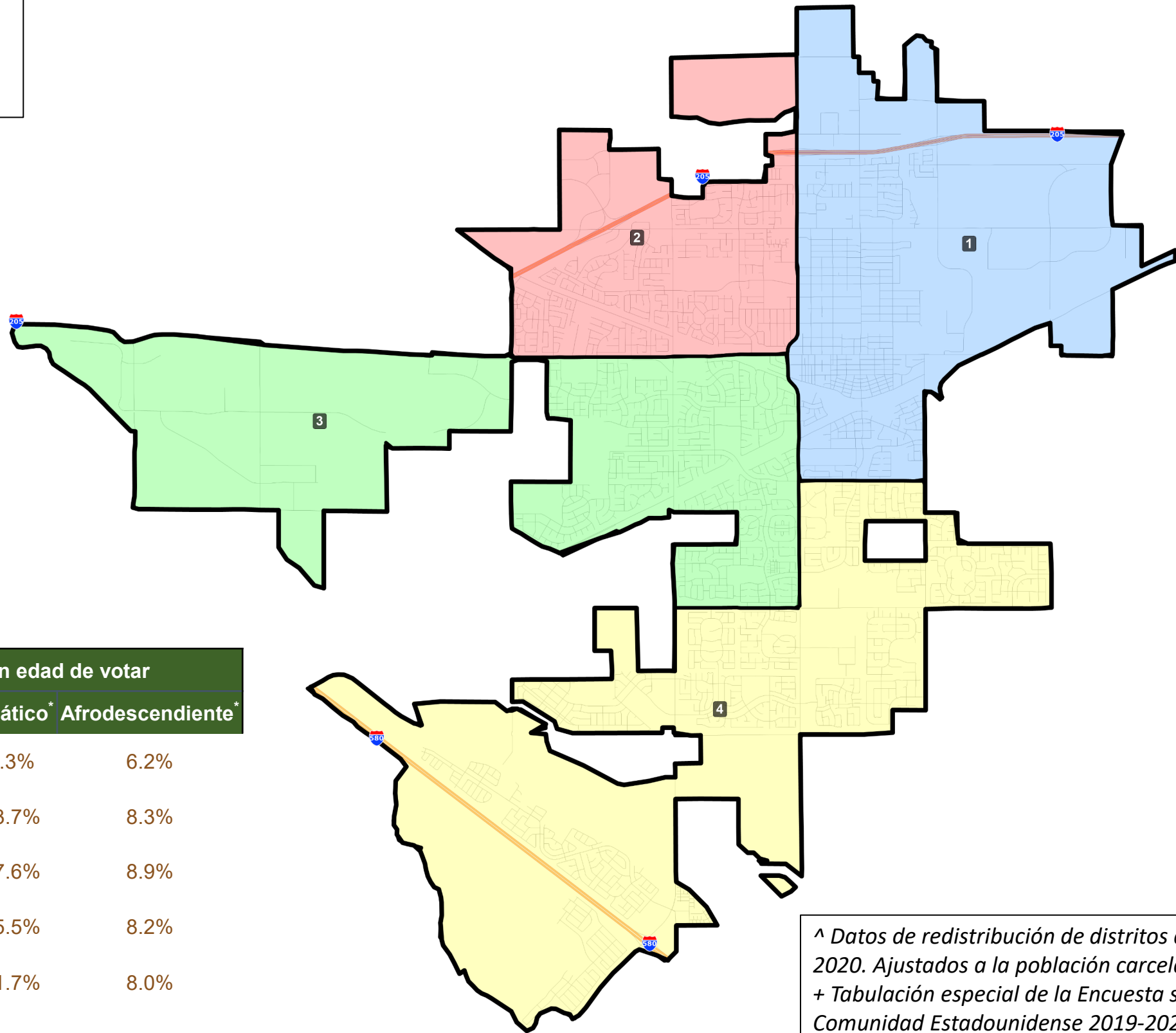


#	Población		Población ciudadana en edad de votar				
	Total	Desviación	Total	NH-Blanco	Latino *	Asiático *	Afrodescendiente *
1	23,235	-0.4%	13,468	37.1%	46.7%	6.6%	6.3%
2	23,867	+2.3%	16,033	26.5%	28.9%	32.4%	7.8%
3	23,066	-1.2%	15,227	35.5%	34.6%	19.5%	8.8%
4	23,182	-0.7%	14,870	33.1%	29.9%	25.9%	8.9%
Total	93,350	3.4%	59,598	32.8%	34.6%	21.7%	8.0%

^ Datos de redistribución de distritos del Censo de 2020. Ajustados a la población carcelaria.
+ Tabulación especial de la Encuesta sobre la Comunidad Estadounidense 2019-2023
* Calculado de conformidad con el BOLETÍN OMB N.º 00-02



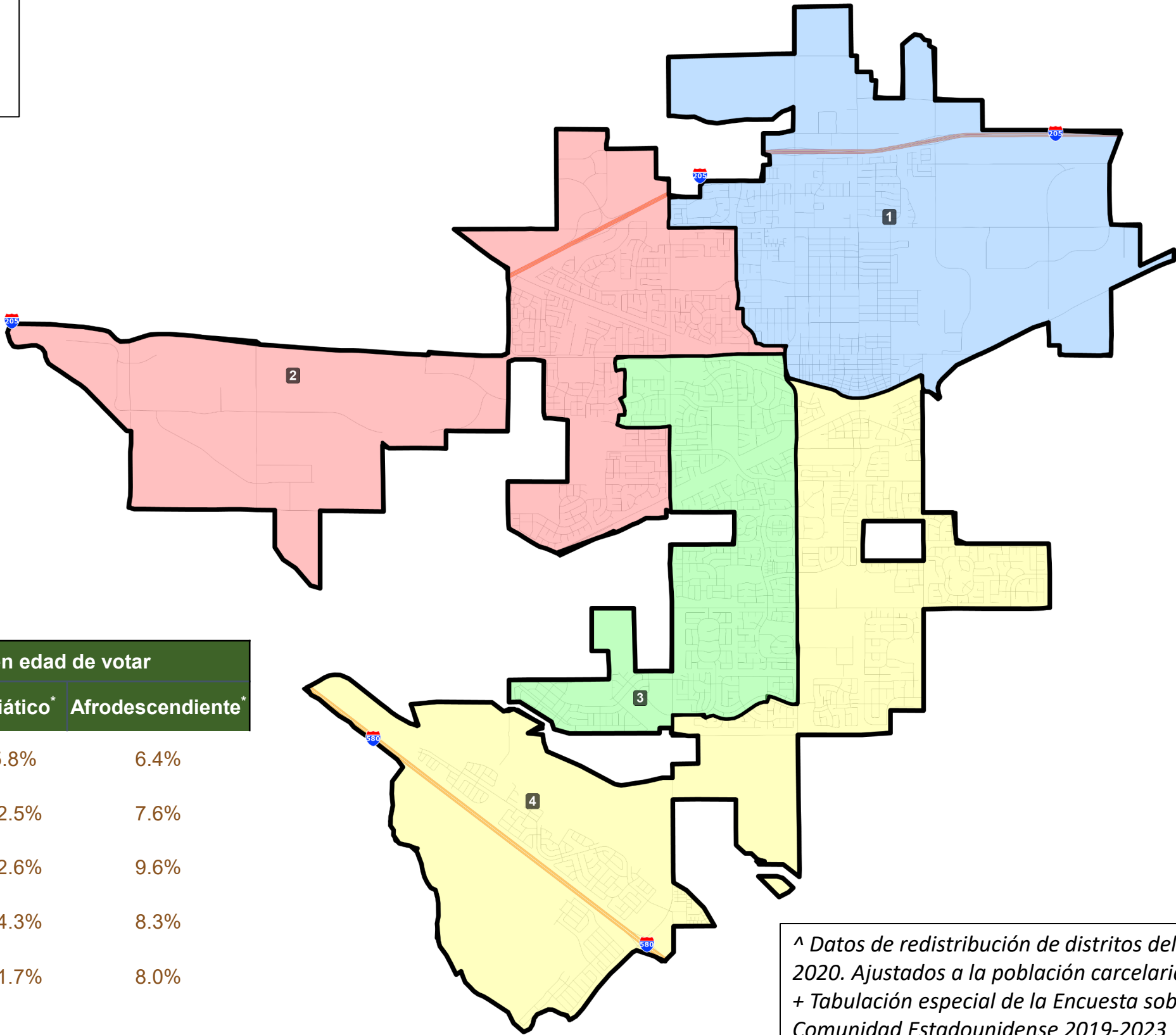
Plan Morado



#	Población		Población ciudadana en edad de votar				
	Total	Desviación	Total	NH-Blanco	Latino *	Asiático *	Afrodescendiente *
1	22,650	-2.9%	13,068	35.2%	48.3%	7.3%	6.2%
2	23,222	-0.5%	14,765	30.5%	34.5%	23.7%	8.3%
3	23,575	+1.0%	16,802	30.1%	30.1%	27.6%	8.9%
4	23,903	+2.4%	14,963	36.2%	27.8%	25.5%	8.2%
Total	93,350	5.4%	59,598	32.8%	34.6%	21.7%	8.0%

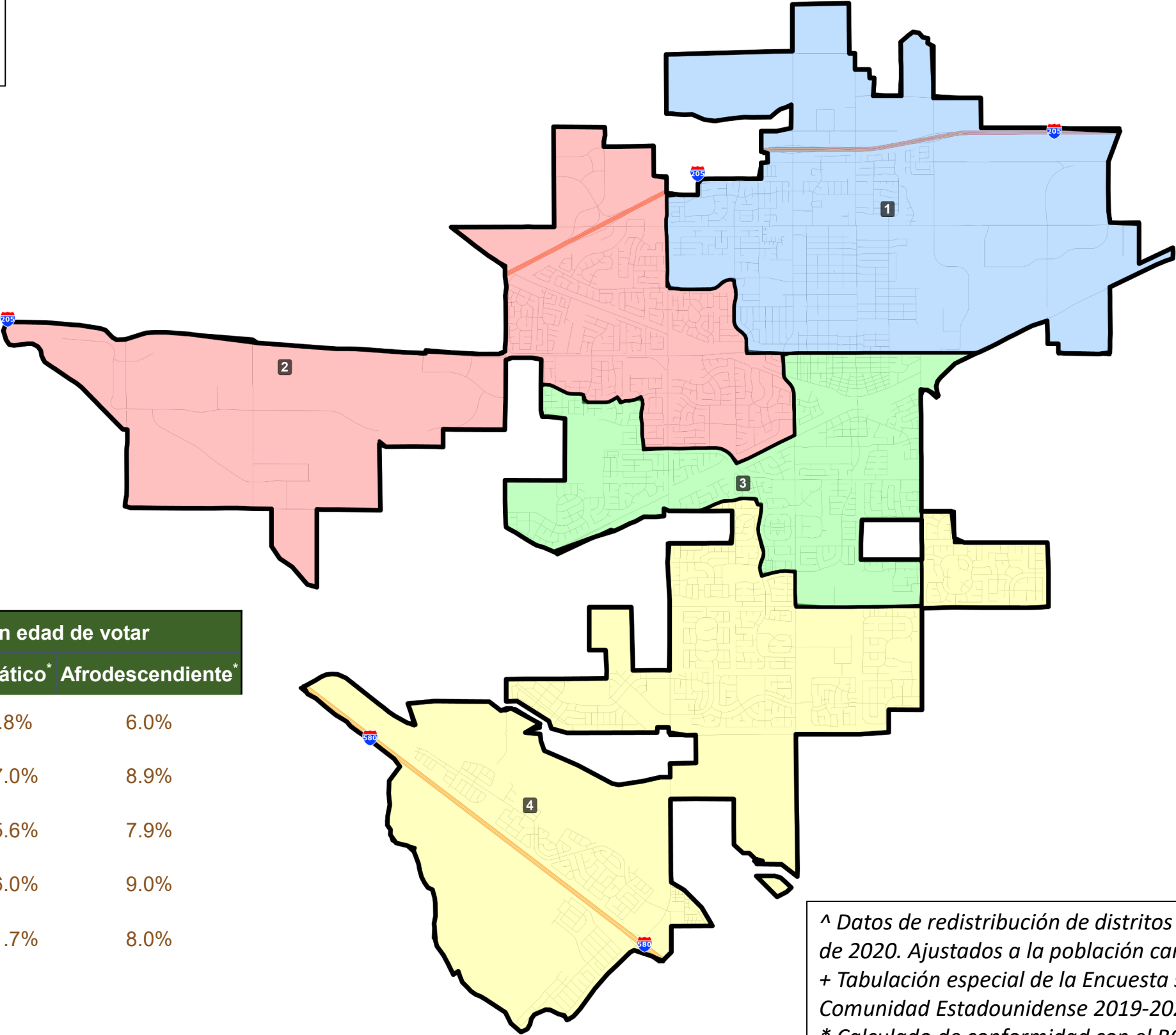
Preparado Por
WAGAMAN
STRATEGIES

^ Datos de redistribución de distritos del Censo de 2020. Ajustados a la población carcelaria.
+ Tabulación especial de la Encuesta sobre la Comunidad Estadounidense 2019-2023
* Calculado de conformidad con el BOLETÍN OMB N.º 00-02



#	Población		Población ciudadana en edad de votar				
	Total	Desviación	Total	NH-Blanco	Latino*	Asiático*	Afrodescendiente*
1	24,388	+4.5%	14,157	35.9%	48.8%	5.8%	6.4%
2	24,408	+4.6%	15,900	27.2%	28.3%	32.5%	7.6%
3	22,220	-4.8%	15,378	34.4%	31.1%	22.6%	9.6%
4	22,334	-4.3%	14,163	34.4%	31.4%	24.3%	8.3%
Total	93,350	9.4%	59,598	32.8%	34.6%	21.7%	8.0%

^ Datos de redistribución de distritos del Censo de 2020. Ajustados a la población carcelaria.
+ Tabulación especial de la Encuesta sobre la Comunidad Estadounidense 2019-2023
* Calculado de conformidad con el BOLETÍN OMB N.º 00-02



#	Población		Población ciudadana en edad de votar				
	Total	Desviación	Total	NH-Blanco	Latino*	Asiático*	Afrodescendiente*
1	23,943	+2.6%	13,991	36.5%	47.4%	6.8%	6.0%
2	23,172	-0.7%	15,351	30.4%	30.9%	27.0%	8.9%
3	23,813	+2.0%	15,685	32.0%	32.3%	25.6%	7.9%
4	22,422	-3.9%	14,571	32.8%	28.8%	26.0%	9.0%
Total	93,350	6.5%	59,598	32.8%	34.6%	21.7%	8.0%

^ Datos de redistribución de distritos del Censo de 2020. Ajustados a la población carcelaria.
+ Tabulación especial de la Encuesta sobre la Comunidad Estadounidense 2019-2023
* Calculado de conformidad con el BOLETÍN OMB N.º 00-02

Ciudad de Tracy

Documento de acompañamiento B

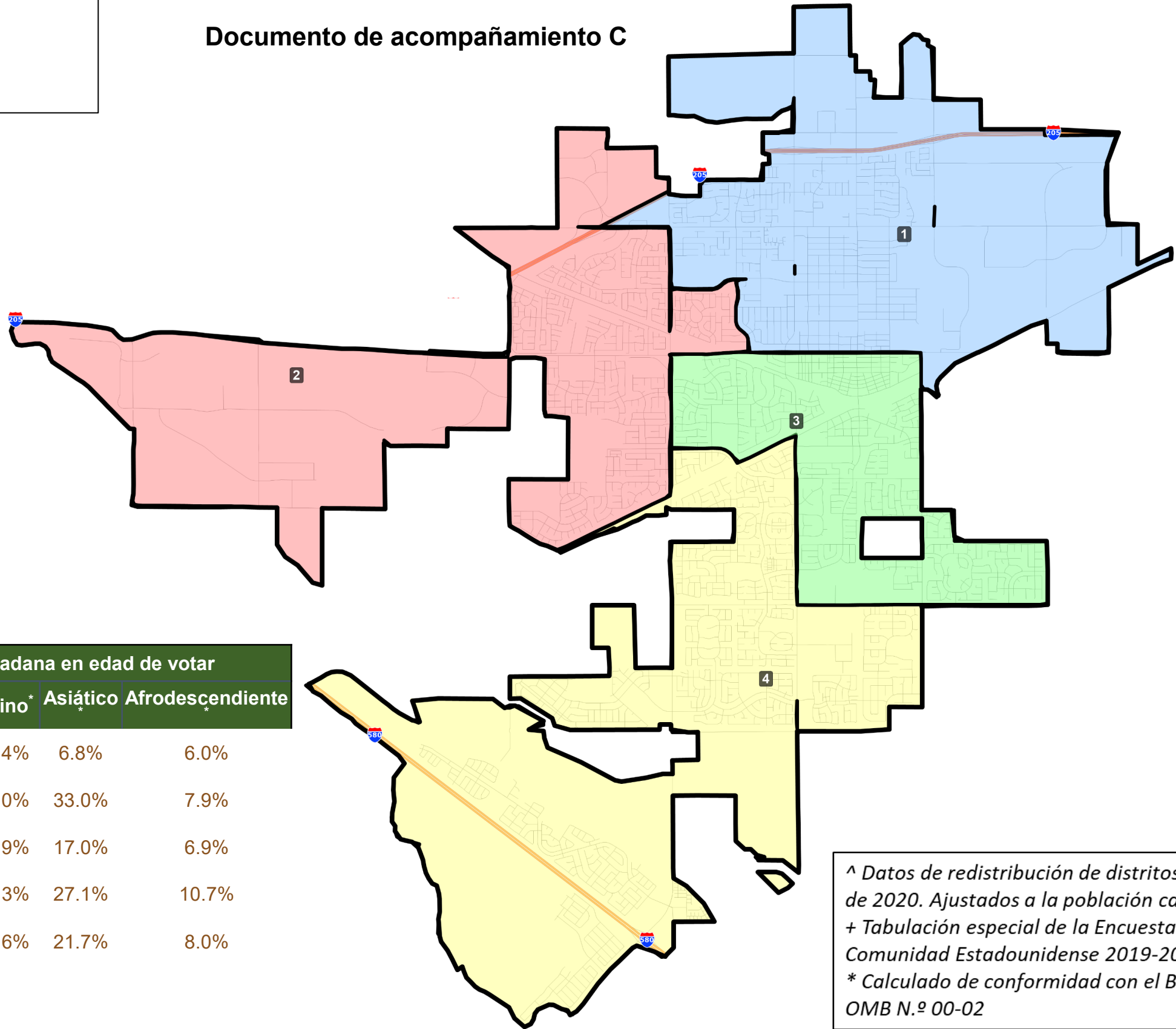
Borradores de Planes: 11 de diciembre de 2025

Plan		Población^							Población en edad de votar^					Población ciudadana en edad de votar+				
Nombre	#	Total	Desviación	% Dev	NH-Blanco	Latino	Asiático	Afrodescendiente	Total	NH-Blanco	Latino	Asiático	Afrodescendiente	Total	NH-Blanco	Latino	Asiático	Afrodescendiente
Verde	1	22,804	-534	-2.3%	26.1%	53.7%	11.1%	5.1%	16,846	30.3%	49.1%	11.3%	5.2%	13,423	36.8%	47.9%	6.1%	6.2%
Verde	2	22,955	-383	-1.6%	22.8%	29.6%	34.7%	7.5%	16,967	24.6%	27.2%	35.4%	7.6%	14,999	26.0%	27.2%	34.6%	7.5%
Verde	3	23,822	484	2.1%	28.0%	43.4%	16.8%	7.5%	17,833	31.3%	40.1%	17.1%	7.3%	15,485	37.1%	36.6%	18.4%	6.9%
Verde	4	23,769	431	1.8%	30.9%	28.4%	28.1%	7.6%	17,466	32.9%	25.8%	28.6%	8.1%	15,691	31.7%	28.5%	25.9%	11.1%
Azul	1	23,235	-103	-0.4%	25.5%	52.8%	12.3%	5.4%	17,122	29.6%	48.3%	12.5%	5.6%	13,468	37.1%	46.7%	6.6%	6.3%
Azul	2	23,867	529	2.3%	22.8%	30.9%	33.2%	7.6%	17,698	24.8%	28.4%	33.9%	7.6%	16,033	26.5%	28.9%	32.4%	7.8%
Azul	3	23,066	-272	-1.2%	29.6%	39.0%	19.6%	7.3%	17,398	32.8%	36.0%	19.8%	7.2%	15,227	35.5%	34.6%	19.5%	8.8%
Azul	4	23,182	-156	-0.7%	30.3%	32.3%	25.3%	7.4%	16,894	32.4%	29.5%	25.9%	7.8%	14,870	33.1%	29.9%	25.9%	8.9%
Morado	1	22,650	-688	-2.9%	22.8%	56.3%	11.4%	5.8%	16,441	26.7%	52.1%	11.6%	5.8%	13,068	35.2%	48.3%	7.3%	6.2%
Morado	2	23,222	-116	-0.5%	24.7%	37.0%	25.9%	7.1%	17,424	27.5%	33.8%	26.4%	7.2%	14,765	30.5%	34.5%	23.7%	8.3%
Morado	3	23,575	237	1.0%	28.6%	31.9%	26.9%	7.6%	17,714	30.9%	29.6%	27.2%	7.6%	16,802	30.1%	30.1%	27.6%	8.9%
Morado	4	23,903	565	2.4%	31.7%	30.4%	26.1%	7.2%	17,533	34.0%	27.6%	26.4%	7.6%	14,963	36.2%	27.8%	25.5%	8.2%
Rojo	1	24,388	1,050	4.5%	25.5%	54.3%	11.1%	5.1%	17,996	29.6%	49.9%	11.2%	5.3%	14,157	35.9%	48.8%	5.8%	6.4%
Rojo	2	24,408	1,070	4.6%	23.2%	31.2%	32.5%	7.7%	18,055	25.1%	28.8%	33.2%	7.8%	15,900	27.2%	28.3%	32.5%	7.6%
Rojo	3	22,220	-1,118	-4.8%	30.2%	33.8%	23.4%	7.7%	16,595	33.1%	30.8%	23.5%	7.9%	15,378	34.4%	31.1%	22.6%	9.6%
Rojo	4	22,334	-1,004	-4.3%	29.6%	34.8%	23.9%	7.4%	16,466	32.1%	31.9%	24.6%	7.4%	14,163	34.4%	31.4%	24.3%	8.3%
Naranja	1	23,943	605	2.6%	26.3%	53.4%	11.4%	5.0%	17,653	30.6%	48.6%	11.6%	5.2%	13,991	36.5%	47.4%	6.8%	6.0%
Naranja	2	23,172	-166	-0.7%	23.8%	33.6%	29.5%	7.8%	17,371	26.2%	30.9%	29.9%	7.9%	15,351	30.4%	30.9%	27.0%	8.9%
Naranja	3	23,813	475	2.0%	27.2%	38.4%	22.1%	7.8%	17,611	30.0%	35.7%	22.3%	7.5%	15,685	32.0%	32.3%	25.6%	7.9%
Naranja	4	22,422	-916	-3.9%	30.9%	28.7%	28.4%	7.2%	16,477	32.8%	26.0%	28.9%	7.8%	14,571	32.8%	28.8%	26.0%	9.0%

^ Datos de redistribución de distritos del Censo 2020. Ajustados para la población carcelaria

+Tabulación especial de la Encuesta sobre la Comunidad Estadounidense 2019-2023.

* Calculado de conformidad con el BOLETÍN N.º 00-02 de la OMB.



#	Población		Población ciudadana en edad de votar				
	Total	Desviación	Total	NH-Blanco	Latino*	Asiático*	Afrodescendiente*
1	23,988	+2.8%	14,012	36.5%	47.4%	6.8%	6.0%
2	24,291	+4.1%	15,961	26.7%	28.0%	33.0%	7.9%
3	22,098	-5.3%	13,278	38.5%	36.9%	17.0%	6.9%
4	22,973	-1.6%	16,347	31.2%	28.3%	27.1%	10.7%
Total	93,350	9.4%	59,598	32.8%	34.6%	21.7%	8.0%

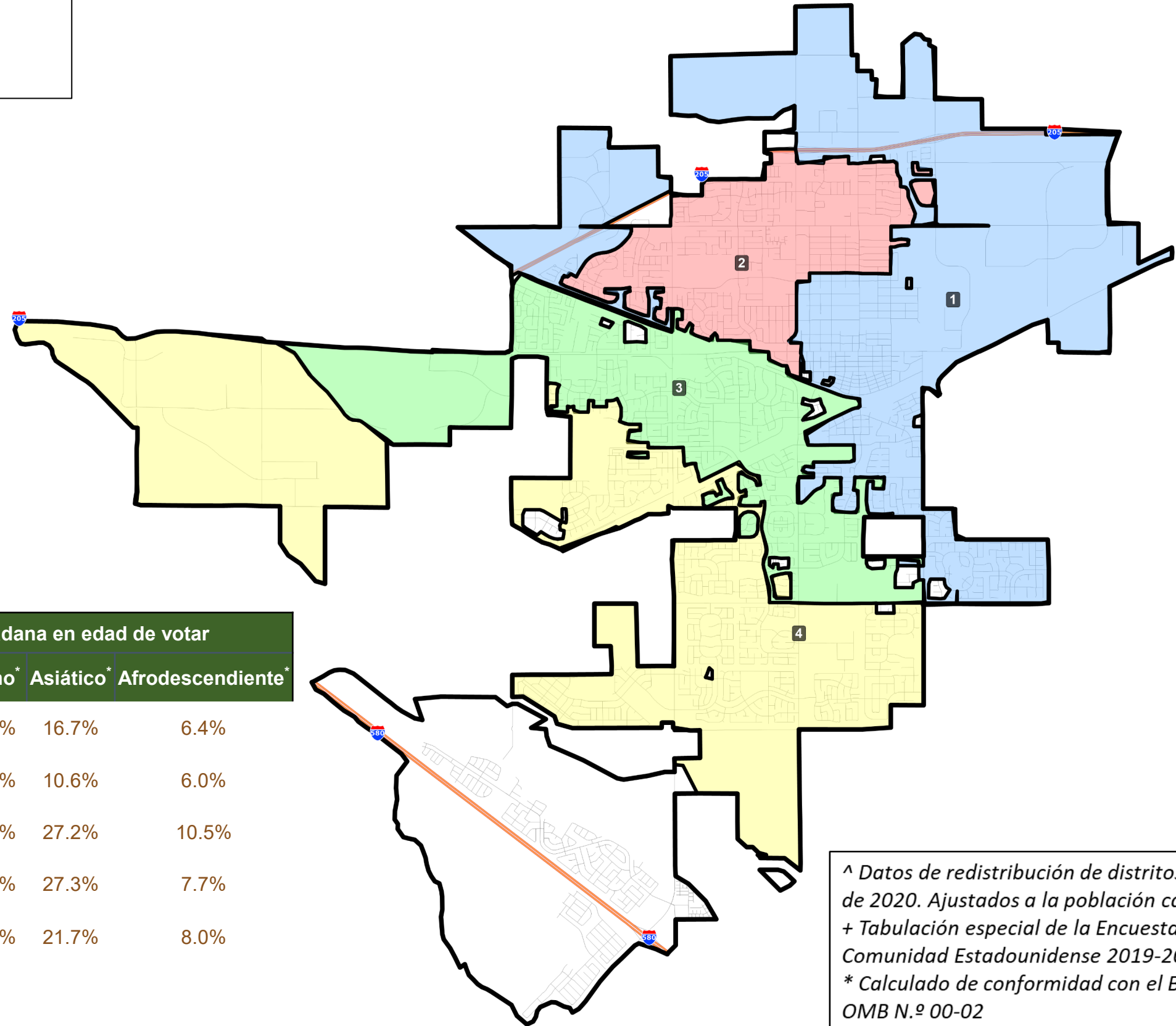
Preparado Por
WAGAMAN
STRATEGIES

^ Datos de redistribución de distritos del Censo de 2020. Ajustados a la población carcelaria.
+ Tabulación especial de la Encuesta sobre la Comunidad Estadounidense 2019-2023
* Calculado de conformidad con el BOLETÍN OMB N.º 00-02



1	25,362	+8.7%	14,851	35.1%	47.5%	7.8%	6.4%
2	22,450	-3.8%	14,954	28.2%	30.0%	31.3%	7.9%
3	24,949	+6.9%	16,718	35.1%	32.5%	20.9%	8.3%
4	20,202	-13.4%	12,867	32.8%	28.0%	27.4%	9.5%
Total	93,350	22.1%	59,598	32.8%	34.6%	21.7%	8.0%

*^ Datos de redistribución de distritos del Censo de 2020. Ajustados a la población carcelaria.
+ Tabulación especial de la Encuesta sobre la Comunidad Estadounidense 2019-2023
* Calculado de conformidad con el BOLETÍN OMB N.º 00-02*

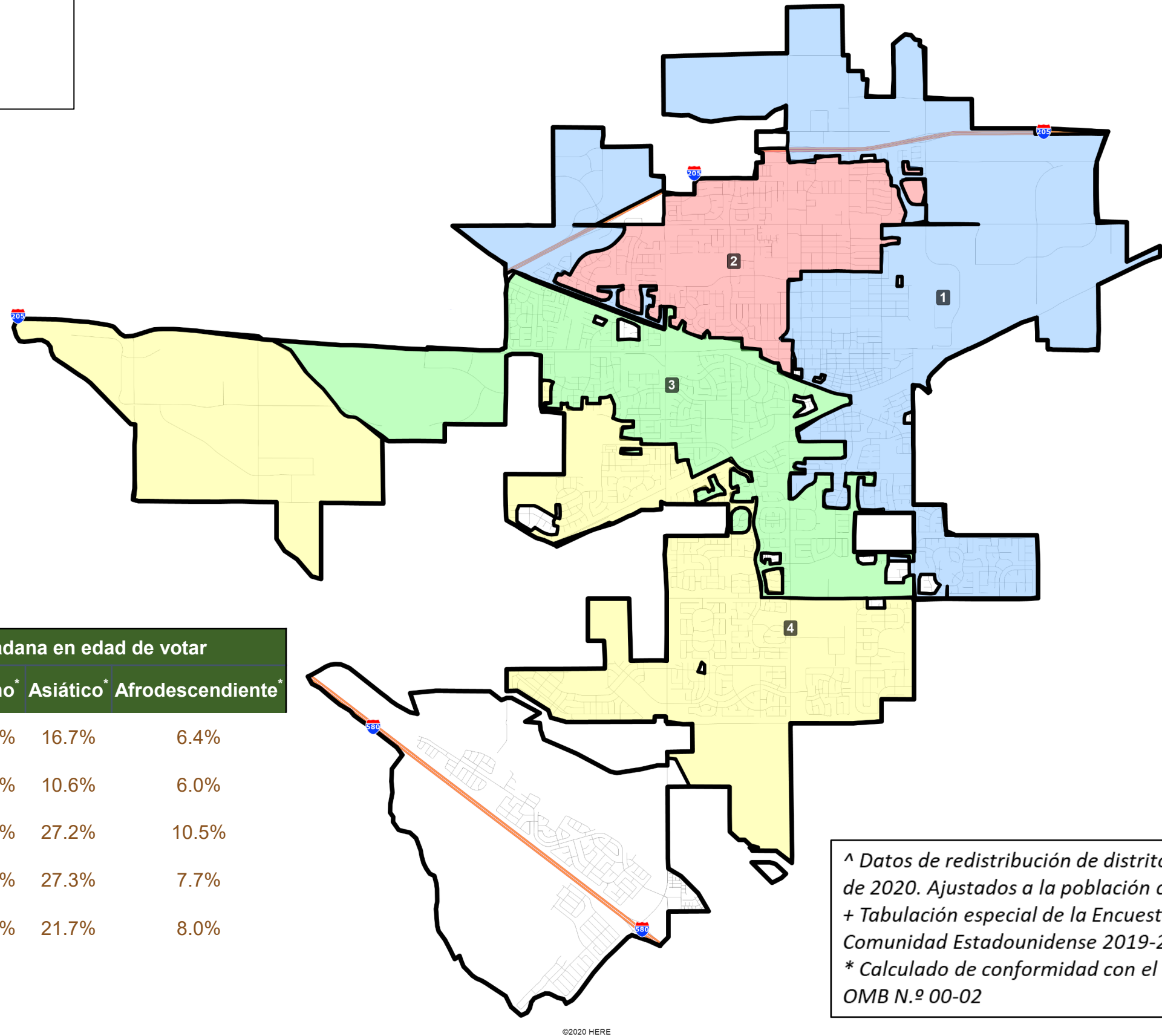


#	Población		Población ciudadana en edad de votar				
	Total	Desviación	Total	NH-Blanco	Latino*	Asiático*	Afrodescendiente*
1	22,318	-4.4%	14,095	34.4%	38.6%	16.7%	6.4%
2	22,582	-3.2%	13,226	36.2%	44.9%	10.6%	6.0%
3	22,905	-1.9%	15,359	30.8%	29.7%	27.2%	10.5%
4	22,702	-2.7%	15,079	31.6%	28.4%	27.3%	7.7%
Total	93,350	4.4%	59,598	32.8%	34.6%	21.7%	8.0%

^ Datos de redistribución de distritos del Censo de 2020. Ajustados a la población carcelaria.
+ Tabulación especial de la Encuesta sobre la Comunidad Estadounidense 2019-2023
* Calculado de conformidad con el BOLETÍN OMB N.º 00-02



Plan Público 344478



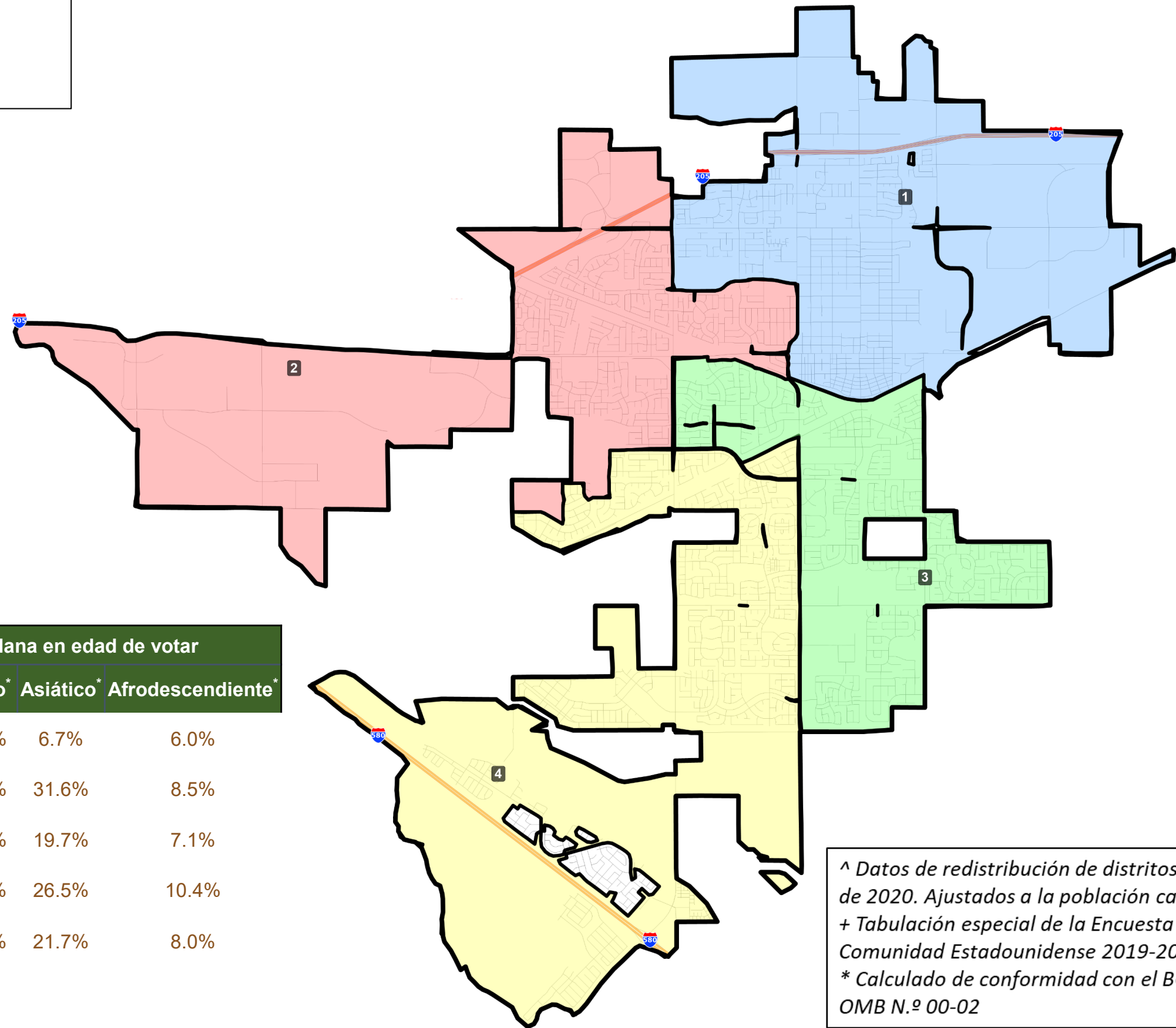
#	Población		Población ciudadana en edad de votar				
	Total	Desviación	Total	NH-Blanco	Latino*	Asiático*	Afrodescendiente*
1	22,318	-4.4%	14,095	34.4%	38.6%	16.7%	6.4%
2	22,582	-3.2%	13,226	36.2%	44.9%	10.6%	6.0%
3	22,905	-1.9%	15,359	30.8%	29.7%	27.2%	10.5%
4	22,702	-2.7%	15,079	31.6%	28.4%	27.3%	7.7%
Total	93,350	4.4%	59,598	32.8%	34.6%	21.7%	8.0%

^ Datos de redistribución de distritos del Censo de 2020. Ajustados a la población carcelaria.
+ Tabulación especial de la Encuesta sobre la Comunidad Estadounidense 2019-2023
* Calculado de conformidad con el BOLETÍN OMB N.º 00-02

Preparado Por
WAGAMAN
STRATEGIES



Plan Público 346432



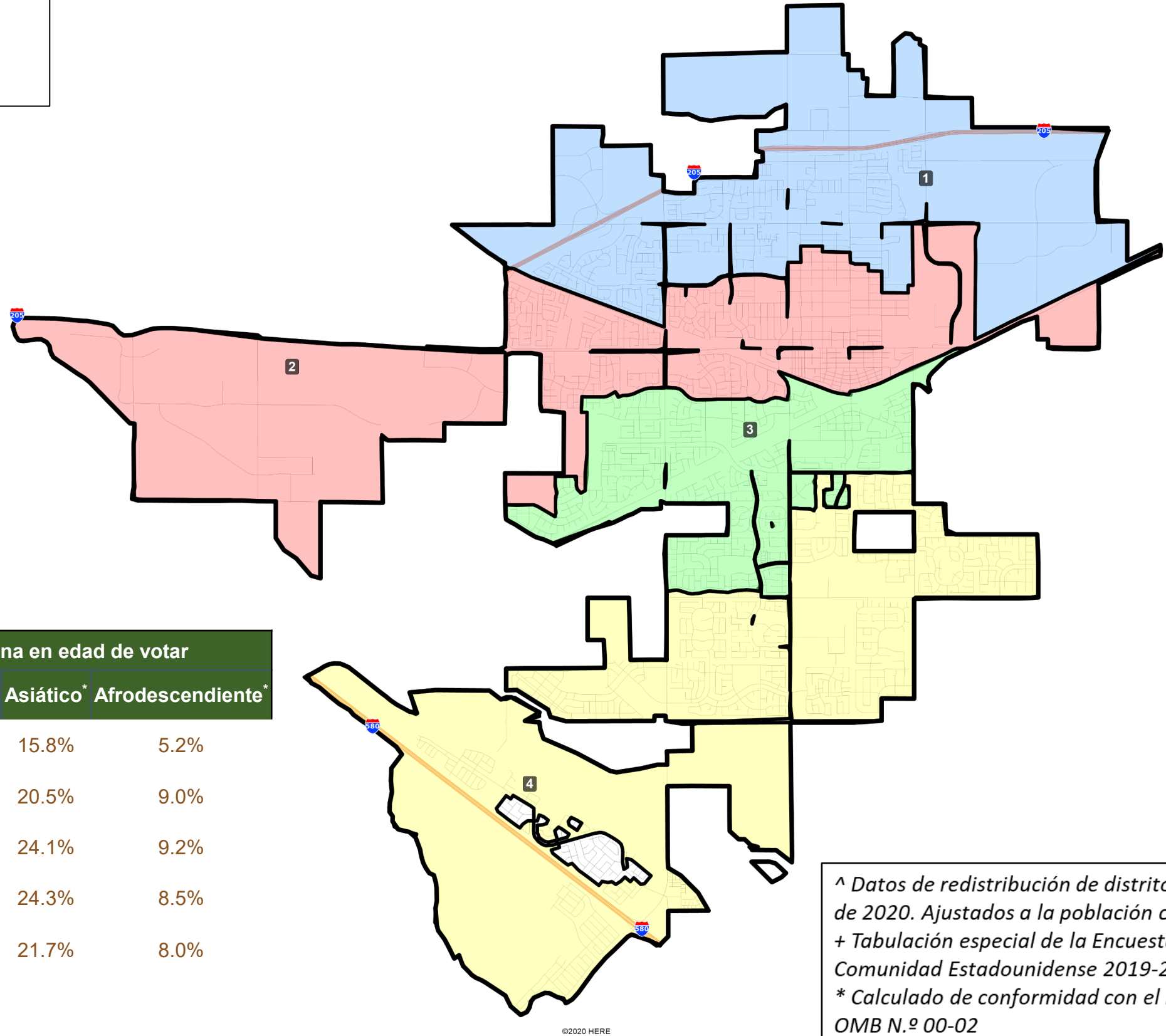
#	Población		Población ciudadana en edad de votar				
	Total	Desviación	Total	NH-Blanco	Latino*	Asiático*	Afrodescendiente*
1	24,509	+5.0%	14,176	34.9%	49.1%	6.7%	6.0%
2	22,128	-5.2%	14,501	27.2%	29.5%	31.6%	8.5%
3	24,597	+5.4%	15,458	38.5%	33.0%	19.7%	7.1%
4	21,631	-7.3%	15,047	31.1%	28.3%	26.5%	10.4%
Total	93,350	12.7%	59,598	32.8%	34.6%	21.7%	8.0%

^ Datos de redistribución de distritos del Censo de 2020. Ajustados a la población carcelaria.
+ Tabulación especial de la Encuesta sobre la Comunidad Estadounidense 2019-2023
* Calculado de conformidad con el BOLETÍN OMB N.º 00-02

Preparado Por
WAGAMAN STRATEGIES



Plan Público 346442

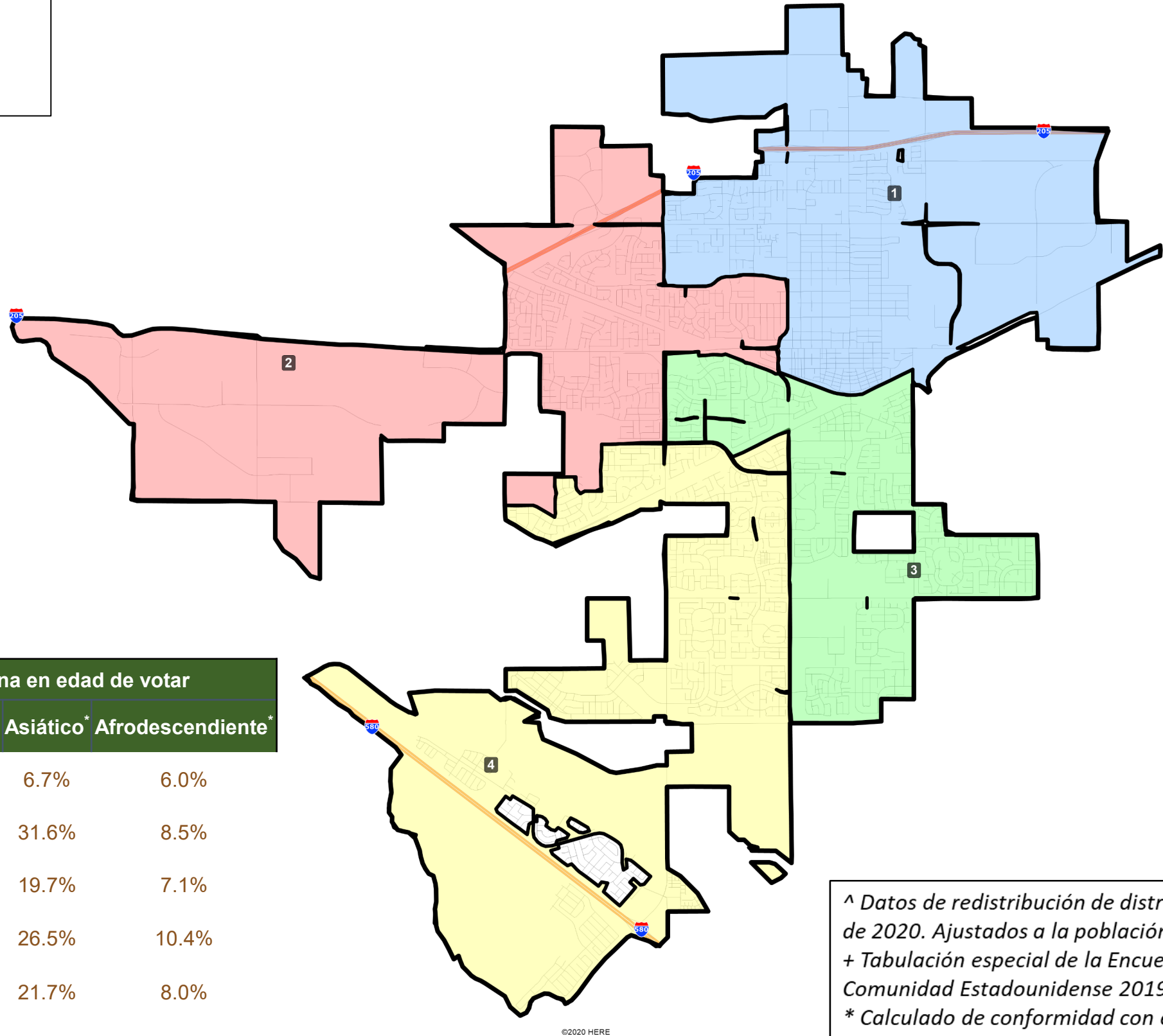


#	Población		Población ciudadana en edad de votar				
	Total	Desviación	Total	NH-Blanco	Latino*	Asiático*	Afrodescendiente*
1	23,348	0.0%	14,485	33.9%	41.5%	15.8%	5.2%
2	23,607	+1.2%	14,223	29.4%	38.8%	20.5%	9.0%
3	22,991	-1.5%	16,277	32.6%	30.6%	24.1%	9.2%
4	23,040	-1.3%	14,290	35.9%	28.6%	24.3%	8.5%
Total	93,350	2.6%	59,598	32.8%	34.6%	21.7%	8.0%

^ Datos de redistribución de distritos del Censo de 2020. Ajustados a la población carcelaria.
+ Tabulación especial de la Encuesta sobre la Comunidad Estadounidense 2019-2023
* Calculado de conformidad con el BOLETÍN OMB N.º 00-02

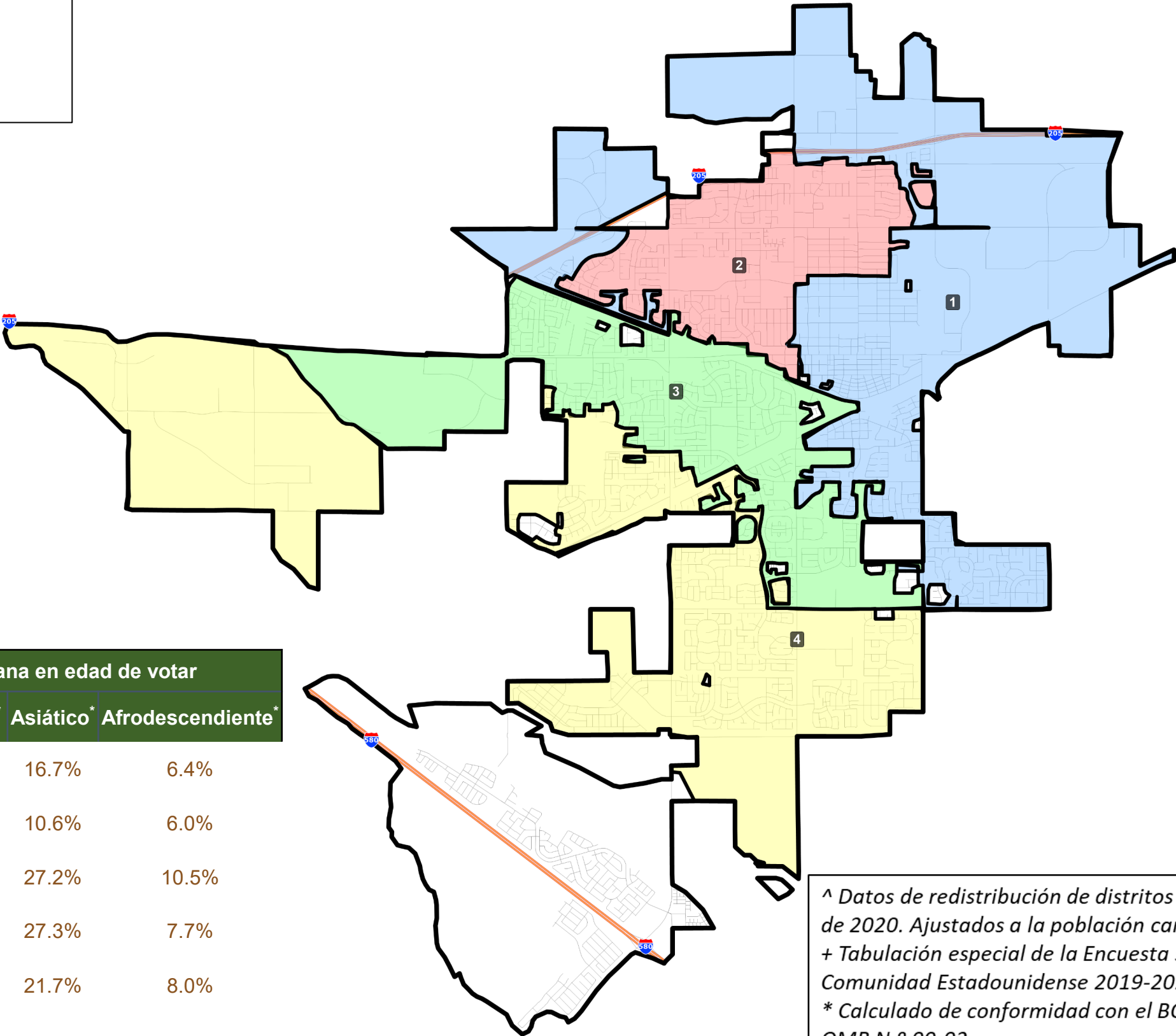


Plan Público 346443



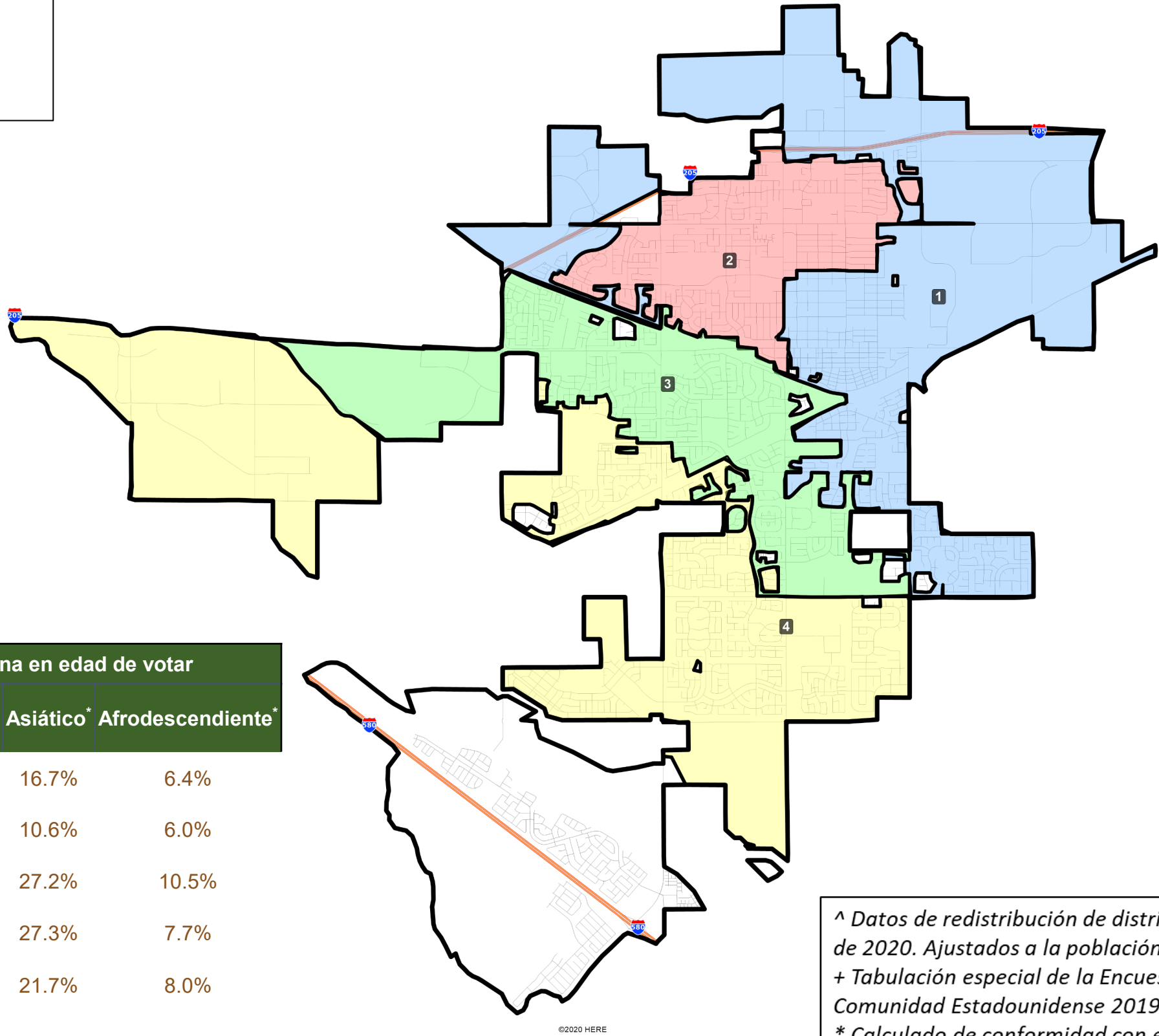
#	Población		Población ciudadana en edad de votar				
	Total	Desviación	Total	NH-Blanco	Latino*	Asiático*	Afrodescendiente*
1	24,509	+5.0%	14,176	34.9%	49.1%	6.7%	6.0%
2	22,128	-5.2%	14,501	27.2%	29.5%	31.6%	8.5%
3	24,597	+5.4%	15,458	38.5%	33.0%	19.7%	7.1%
4	21,631	-7.3%	15,047	31.1%	28.3%	26.5%	10.4%
Total	93,350	12.7%	59,598	32.8%	34.6%	21.7%	8.0%

^ Datos de redistribución de distritos del Censo de 2020. Ajustados a la población carcelaria.
+ Tabulación especial de la Encuesta sobre la Comunidad Estadounidense 2019-2023
* Calculado de conformidad con el BOLETÍN OMB N.º 00-02



#	Población		Población ciudadana en edad de votar				
	Total	Desviación	Total	NH-Blanco	Latino*	Asiático*	Afrodescendiente*
1	22,318	-4.4%	14,095	34.4%	38.6%	16.7%	6.4%
2	22,582	-3.2%	13,226	36.2%	44.9%	10.6%	6.0%
3	22,905	-1.9%	15,359	30.8%	29.7%	27.2%	10.5%
4	22,702	-2.7%	15,079	31.6%	28.4%	27.3%	7.7%
Total	93,350	-4.4%	59,598	32.8%	34.6%	21.7%	8.0%

^ Datos de redistribución de distritos del Censo de 2020. Ajustados a la población carcelaria.
+ Tabulación especial de la Encuesta sobre la Comunidad Estadounidense 2019-2023
* Calculado de conformidad con el BOLETÍN OMB N.º 00-02



#	Población		Población ciudadana en edad de votar				
	Total	Desviación	Total	NH-Blanco	Latino*	Asiático*	Afrodescendiente*
1	22,318	-4.4%	14,095	34.4%	38.6%	16.7%	6.4%
2	22,582	-3.2%	13,226	36.2%	44.9%	10.6%	6.0%
3	22,905	-1.9%	15,359	30.8%	29.7%	27.2%	10.5%
4	22,702	-2.7%	15,079	31.6%	28.4%	27.3%	7.7%
Total	93,350	-4.4%	59,598	32.8%	34.6%	21.7%	8.0%

^ Datos de redistribución de distritos del Censo de 2020. Ajustados a la población carcelaria.
+ Tabulación especial de la Encuesta sobre la Comunidad Estadounidense 2019-2023
* Calculado de conformidad con el BOLETÍN OMB N.º 00-02

Ciudad de Tracy

Documento de acompañamiento D

Borradores de Planes Publicos: 11 de diciembre de 2025

Plan		Población^							Población en edad de votar^					Población ciudadana en edad de votar+				
Nombre	#	Total	Desviación	% Dev	NH-Blanco	Latino	Asiático	Afrodescendiente	Total	NH-Blanco	Latino	Asiático	Afrodescendiente	Total	NH-Blanco	Latino	Asiático	Afrodescendiente
333957	1	23,988	650	2.8%	26.3%	53.4%	11.4%	5.0%	17,683	30.5%	48.6%	11.6%	5.2%	14,012	36.5%	47.4%	6.8%	6.0%
333957	2	24,291	953	4.1%	22.5%	29.7%	34.5%	7.9%	18,002	24.1%	27.5%	35.2%	8.0%	15,961	26.7%	28.0%	33.0%	7.9%
333957	3	22,098	-1,240	-5.3%	29.3%	41.3%	17.9%	7.3%	16,462	32.5%	38.1%	18.2%	7.1%	13,278	38.5%	36.9%	17.0%	6.9%
333957	4	22,973	-365	-1.6%	30.4%	30.5%	26.6%	7.6%	16,965	32.6%	27.8%	26.9%	8.0%	16,347	31.2%	28.3%	27.1%	10.7%
343115	1	25,362	2,024	8.7%	25.2%	52.3%	12.7%	5.6%	18,712	29.0%	48.2%	13.0%	5.8%	14,851	35.1%	47.5%	7.8%	6.4%
343115	2	22,450	-888	-3.8%	23.6%	32.3%	31.3%	7.6%	16,733	26.1%	29.5%	31.8%	7.5%	14,954	28.2%	30.0%	31.3%	7.9%
343115	3	24,949	1,611	6.9%	28.6%	37.7%	21.7%	7.4%	18,661	31.5%	34.6%	22.0%	7.4%	16,718	35.1%	32.5%	20.9%	8.3%
343115	4	20,202	-3,136	-13.4%	31.1%	30.0%	27.0%	7.2%	14,718	33.1%	27.2%	27.5%	7.8%	12,867	32.8%	28.0%	27.4%	9.5%
344307	1	22,318	-1,020	-4.4%	26.0%	45.3%	17.5%	7.2%	16,274	29.6%	41.4%	17.7%	7.3%	14,095	34.4%	38.6%	16.7%	6.4%
344307	2	22,582	-756	-3.2%	26.7%	48.1%	15.0%	5.7%	16,800	30.5%	44.1%	15.3%	5.8%	13,226	36.2%	44.9%	10.6%	6.0%
344307	3	22,905	-433	-1.9%	26.2%	33.4%	27.8%	7.5%	17,430	28.4%	31.0%	28.3%	7.4%	15,359	30.8%	29.7%	27.2%	10.5%
344307	4	22,702	-636	-2.7%	29.5%	29.4%	29.1%	7.1%	16,559	31.4%	26.9%	29.6%	7.5%	15,079	31.6%	28.4%	27.3%	7.7%
344478	1	22,318	-1,020	-4.4%	26.0%	45.3%	17.5%	7.2%	16,274	29.6%	41.4%	17.7%	7.3%	14,095	34.4%	38.6%	16.7%	6.4%
344478	2	22,582	-756	-3.2%	26.7%	48.1%	15.0%	5.7%	16,800	30.5%	44.1%	15.3%	5.8%	13,226	36.2%	44.9%	10.6%	6.0%
344478	3	22,905	-433	-1.9%	26.2%	33.4%	27.8%	7.5%	17,430	28.4%	31.0%	28.3%	7.4%	15,359	30.8%	29.7%	27.2%	10.5%
344478	4	22,702	-636	-2.7%	29.5%	29.4%	29.1%	7.1%	16,559	31.4%	26.9%	29.6%	7.5%	15,079	31.6%	28.4%	27.3%	7.7%
346432	1	24,509	1,171	5.0%	25.1%	54.7%	11.2%	5.1%	18,008	29.0%	50.1%	11.5%	5.3%	14,176	34.9%	49.1%	6.7%	6.0%
346432	2	22,128	-1,210	-5.2%	22.4%	31.2%	32.9%	8.0%	16,516	24.4%	28.7%	33.6%	8.1%	14,501	27.2%	29.5%	31.6%	8.5%
346432	3	24,597	1,259	5.4%	31.2%	37.1%	20.3%	7.0%	18,307	34.1%	34.2%	20.6%	7.0%	15,458	38.5%	33.0%	19.7%	7.1%
346432	4	21,631	-1,707	-7.3%	29.4%	30.5%	27.3%	7.9%	15,909	31.8%	27.8%	27.5%	8.1%	15,047	31.1%	28.3%	26.5%	10.4%
346442	1	23,348	10	0.0%	25.0%	47.1%	17.4%	6.3%	17,233	28.6%	43.1%	17.7%	6.5%	14,485	33.9%	41.5%	15.8%	5.2%
346442	2	23,607	269	1.2%	24.0%	42.1%	22.6%	6.4%	17,578	26.7%	38.7%	23.1%	6.5%	14,223	29.4%	38.8%	20.5%	9.0%
346442	3	22,991	-347	-1.5%	27.5%	35.0%	24.7%	8.0%	17,162	30.2%	32.4%	25.0%	7.8%	16,277	32.6%	30.6%	24.1%	9.2%
346442	4	23,040	-298	-1.3%	31.9%	30.7%	25.6%	7.2%	16,865	34.2%	27.8%	26.0%	7.6%	14,290	35.9%	28.6%	24.3%	8.5%
346443	1	24,509	1,171	5.0%	25.1%	54.7%	11.2%	5.1%	18,008	29.0%	50.1%	11.5%	5.3%	14,176	34.9%	49.1%	6.7%	6.0%
346443	2	22,128	-1,210	-5.2%	22.4%	31.2%	32.9%	8.0%	16,516	24.4%	28.7%	33.6%	8.1%	14,501	27.2%	29.5%	31.6%	8.5%

Ciudad de Tracy

Borradores de Planes Publicos: 11 de diciembre de 2025

Plan		Población^							Población en edad de votar^					Población ciudadana en edad de votar+				
Nombre	#	Total	Desviación	% Dev	NH-Blanco	Latino	Asiático	Afrodescendiente	Total	NH-Blanco	Latino	Asiático	Afrodescendiente	Total	NH-Blanco	Latino	Asiático	Afrodescendiente
346443	3	24,597	1,259	5.4%	31.2%	37.1%	20.3%	7.0%	18,307	34.1%	34.2%	20.6%	7.0%	15,458	38.5%	33.0%	19.7%	7.1%
346443	4	21,631	-1,707	-7.3%	29.4%	30.5%	27.3%	7.9%	15,909	31.8%	27.8%	27.5%	8.1%	15,047	31.1%	28.3%	26.5%	10.4%
344478	1	22,318	-1,020	-4.4%	26.0%	45.3%	17.5%	7.2%	16,274	29.6%	41.4%	17.7%	7.3%	14,095	34.4%	38.6%	16.7%	6.4%
344478	2	22,582	-756	-3.2%	26.7%	48.1%	15.0%	5.7%	16,800	30.5%	44.1%	15.3%	5.8%	13,226	36.2%	44.9%	10.6%	6.0%
344478	3	22,905	-433	-1.9%	26.2%	33.4%	27.8%	7.5%	17,430	28.4%	31.0%	28.3%	7.4%	15,359	30.8%	29.7%	27.2%	10.5%
344478	4	22,702	-636	-2.7%	29.5%	29.4%	29.1%	7.1%	16,559	31.4%	26.9%	29.6%	7.5%	15,079	31.6%	28.4%	27.3%	7.7%
347245	1	22,318	-1,020	-4.4%	26.0%	45.3%	17.5%	7.2%	16,274	29.6%	41.4%	17.7%	7.3%	14,095	34.4%	38.6%	16.7%	6.4%
347245	2	22,582	-756	-3.2%	26.7%	48.1%	15.0%	5.7%	16,800	30.5%	44.1%	15.3%	5.8%	13,226	36.2%	44.9%	10.6%	6.0%
347245	3	22,905	-433	-1.9%	26.2%	33.4%	27.8%	7.5%	17,430	28.4%	31.0%	28.3%	7.4%	15,359	30.8%	29.7%	27.2%	10.5%
347245	4	22,702	-636	-2.7%	29.5%	29.4%	29.1%	7.1%	16,559	31.4%	26.9%	29.6%	7.5%	15,079	31.6%	28.4%	27.3%	7.7%

^ Datos de redistribución de distritos del Censo 2020. Ajustados para la población carcelaria
+Tabulación especial de la Encuesta sobre la Comunidad Estadounidense 2019-2023.
* Calculado de conformidad con el BOLETÍN N.º 00-02 de la OMB.

From: [Nancy Young](#)
To: [Districting](#)
Subject: Comment - Districting for Tracy
Date: Sunday, November 30, 2025 9:17:15 PM

Documento de acompañamiento E

You don't often get email from [REDACTED] [Learn why this is important](#)

Caution: This is an external email. Please take care when clicking links or opening attachments.

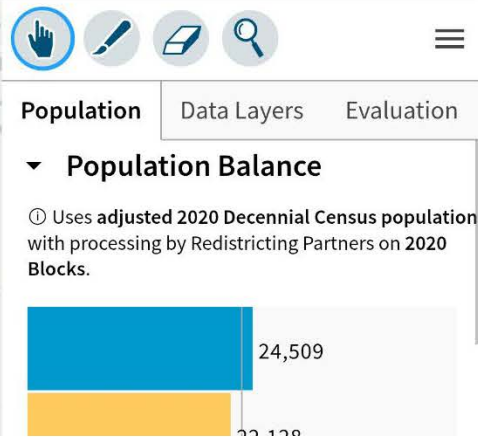
The attached map is one already submitted by someone and I agree these lines look most appropriate based on my years of experience of canvassing for campaigns. Our city will continue to grow and expand, but there are areas already set to grow in a particular pattern. Additionally, it's a clean pattern throughout our city that is fair.

Be Blessed!

Dr. Nancy D. Young
[REDACTED]

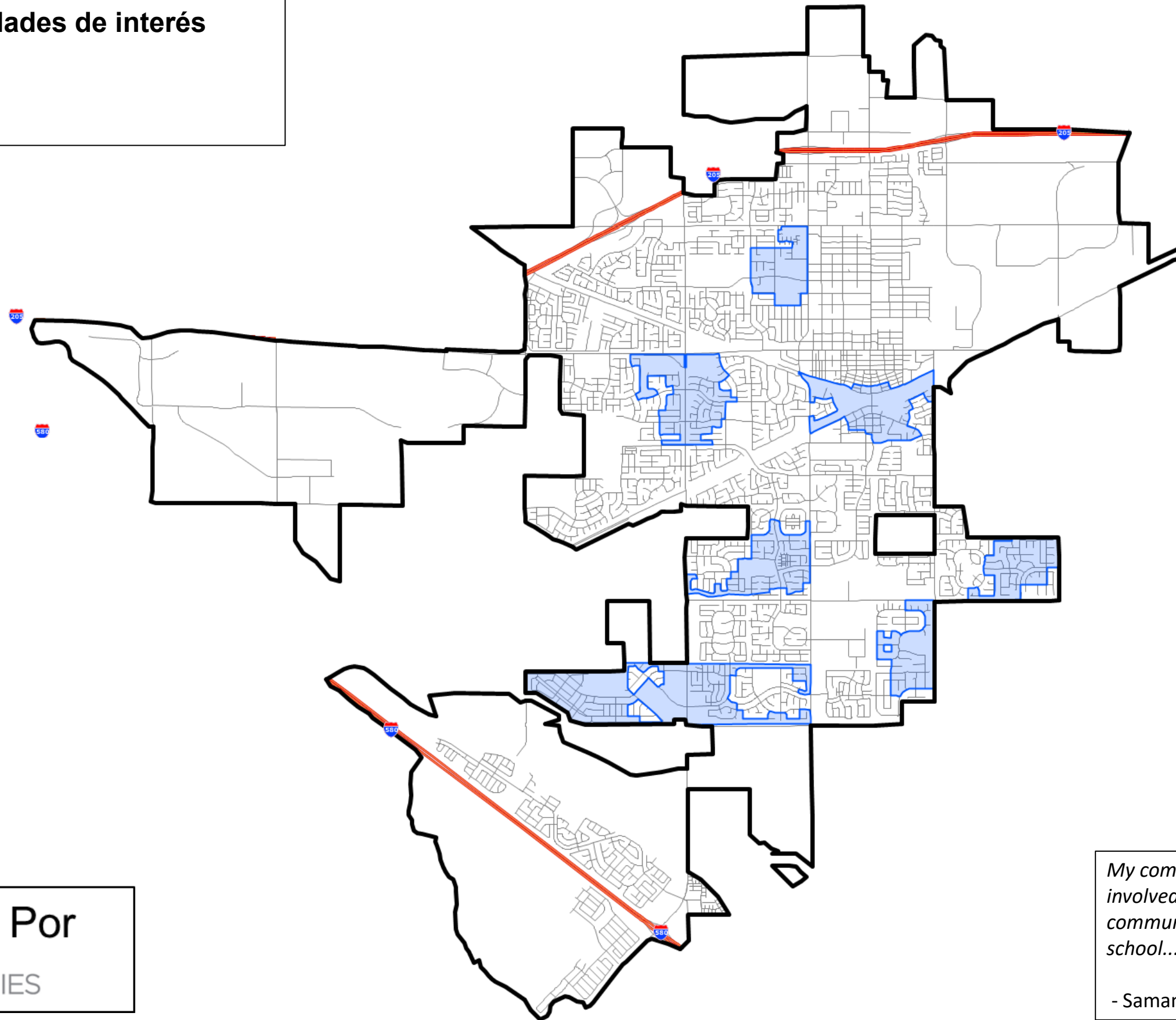
"Your Voice Matters!"

"I did it because no body told me I couldn't... because somebody told me I should."





Comunidades de interés
347765



Preparado Por
WAGAMAN
STRATEGIES

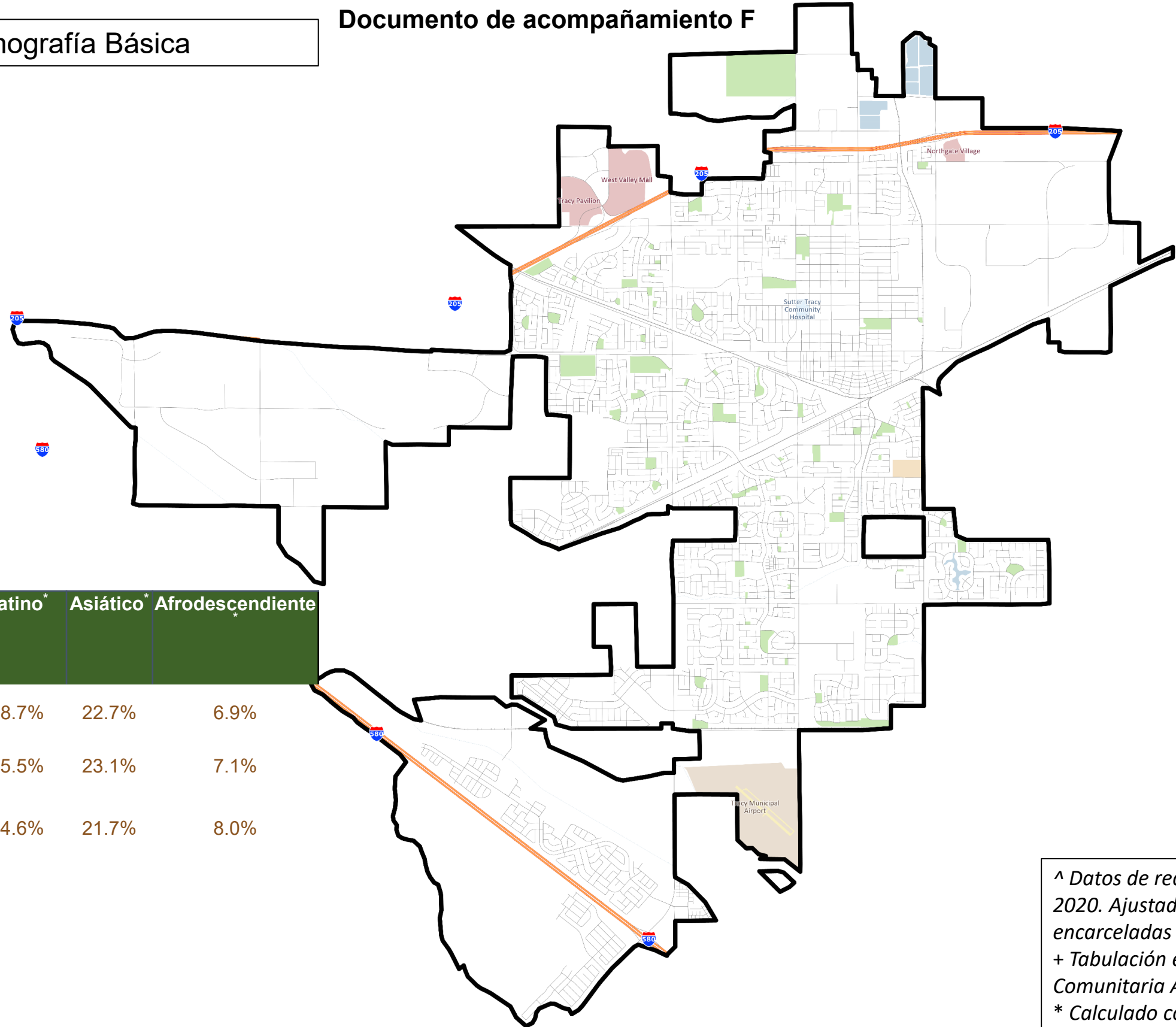
*My community is of concerned and
involved parents and other
community members of our kids and
school....period*

- Samantha Naval



Geografía y Demografía Básica

Documento de acompañamiento F



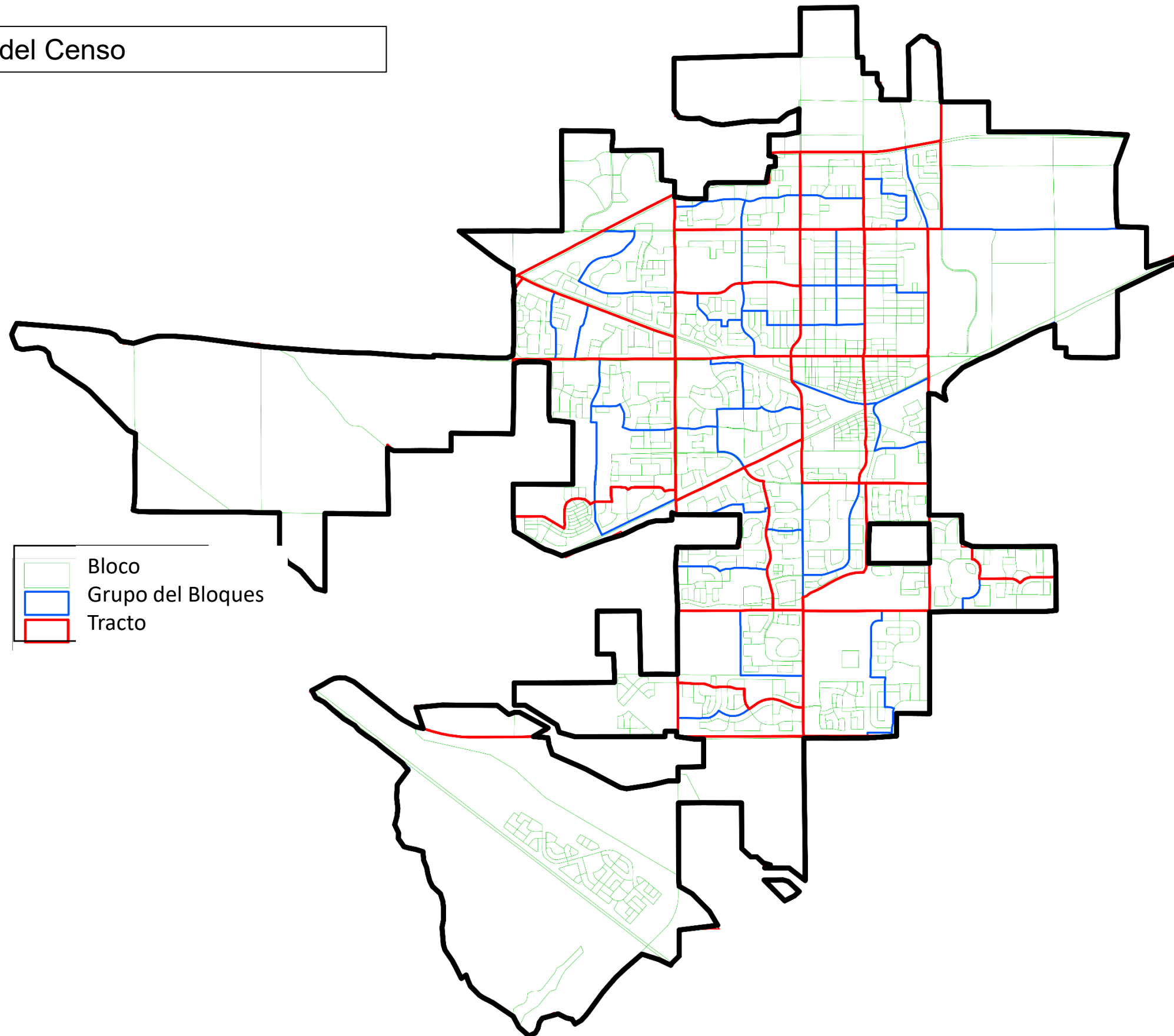
Tracy	Total	Blanco No Hispano/ Latino	Latino *	Asiático *	Afrodescendiente *
Población	93,350	27.0%	38.7%	22.7%	6.9%
Población en Edad de Votar	69,112	29.8%	35.5%	23.1%	7.1%
Población Ciudadana en Edad de Votar	59,598	32.8%	34.6%	21.7%	8.0%

Preparado por
WAGAMAN
STRATEGIES

^ Datos de redistribución del censo 2020. Ajustados para las poblaciones encarceladas
+ Tabulación especial de la Encuesta Comunitaria Americana 2019-2023
* Calculado conforme al BOLETÍN OMB N.º 00-02



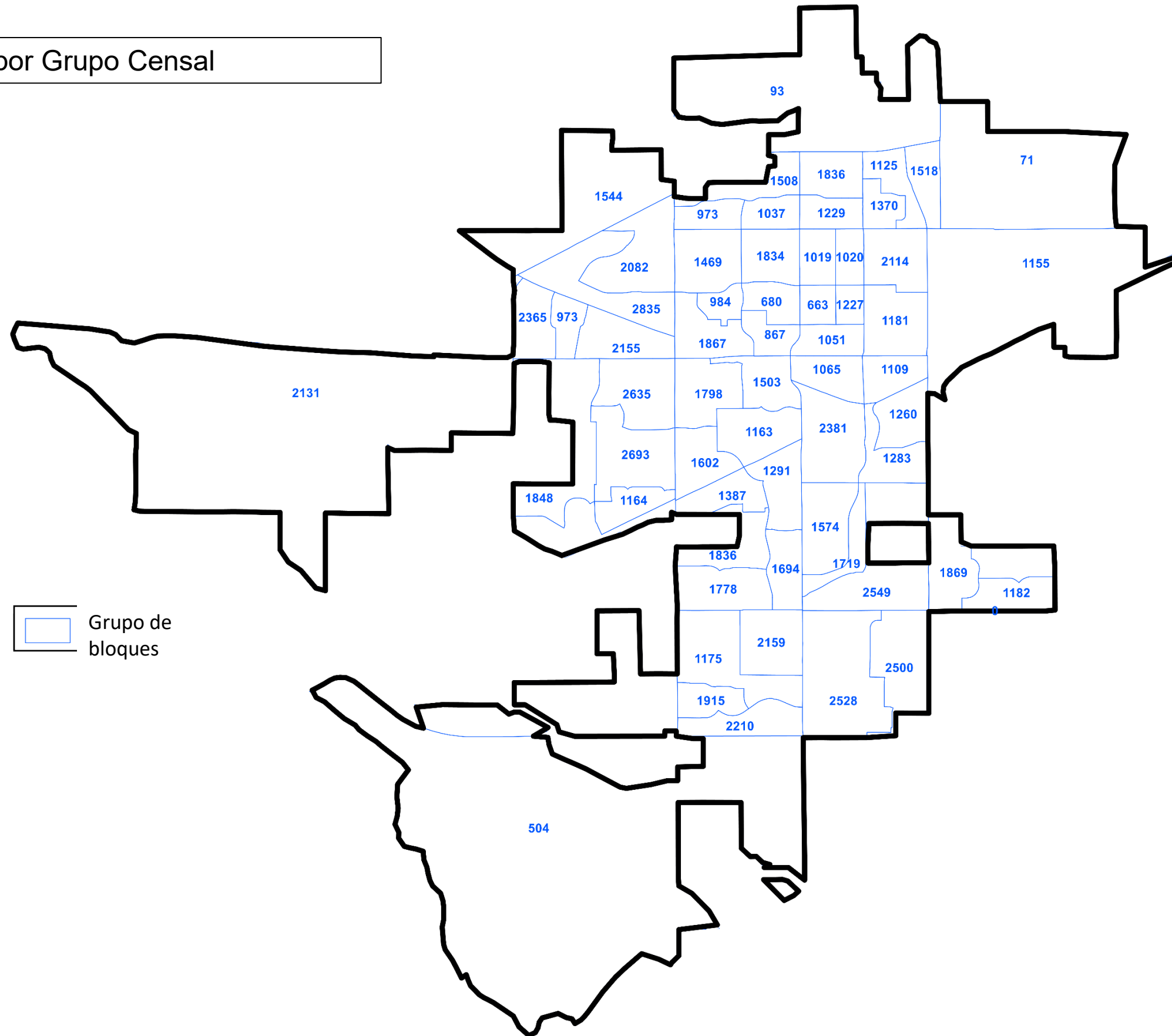
Geografía del Censo



Preparado por
WAGAMAN
STRATEGIES

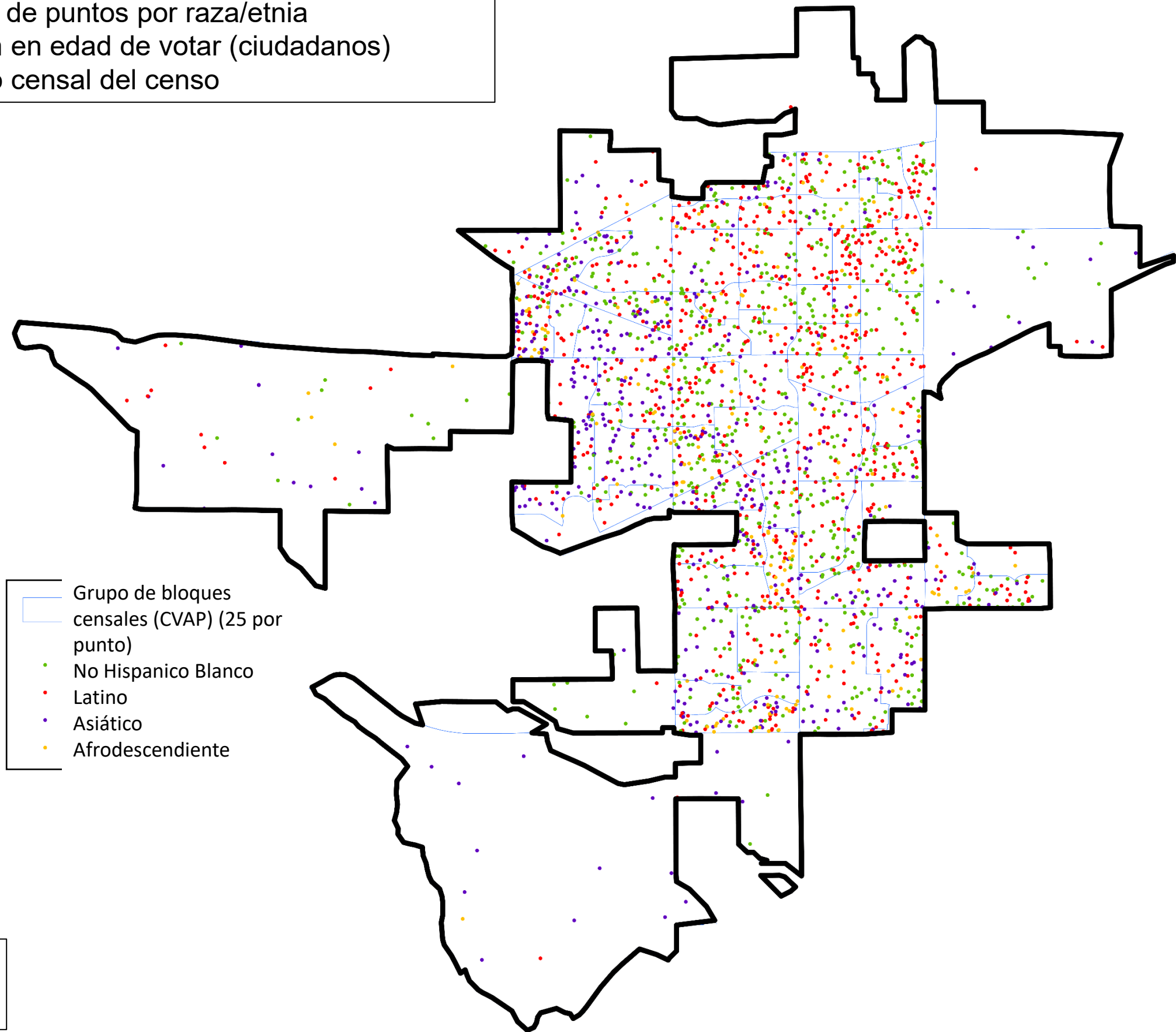


Población por Grupo Censal





Densidad de puntos por raza/etnia
Población en edad de votar (ciudadanos)
Por grupo censal del censo



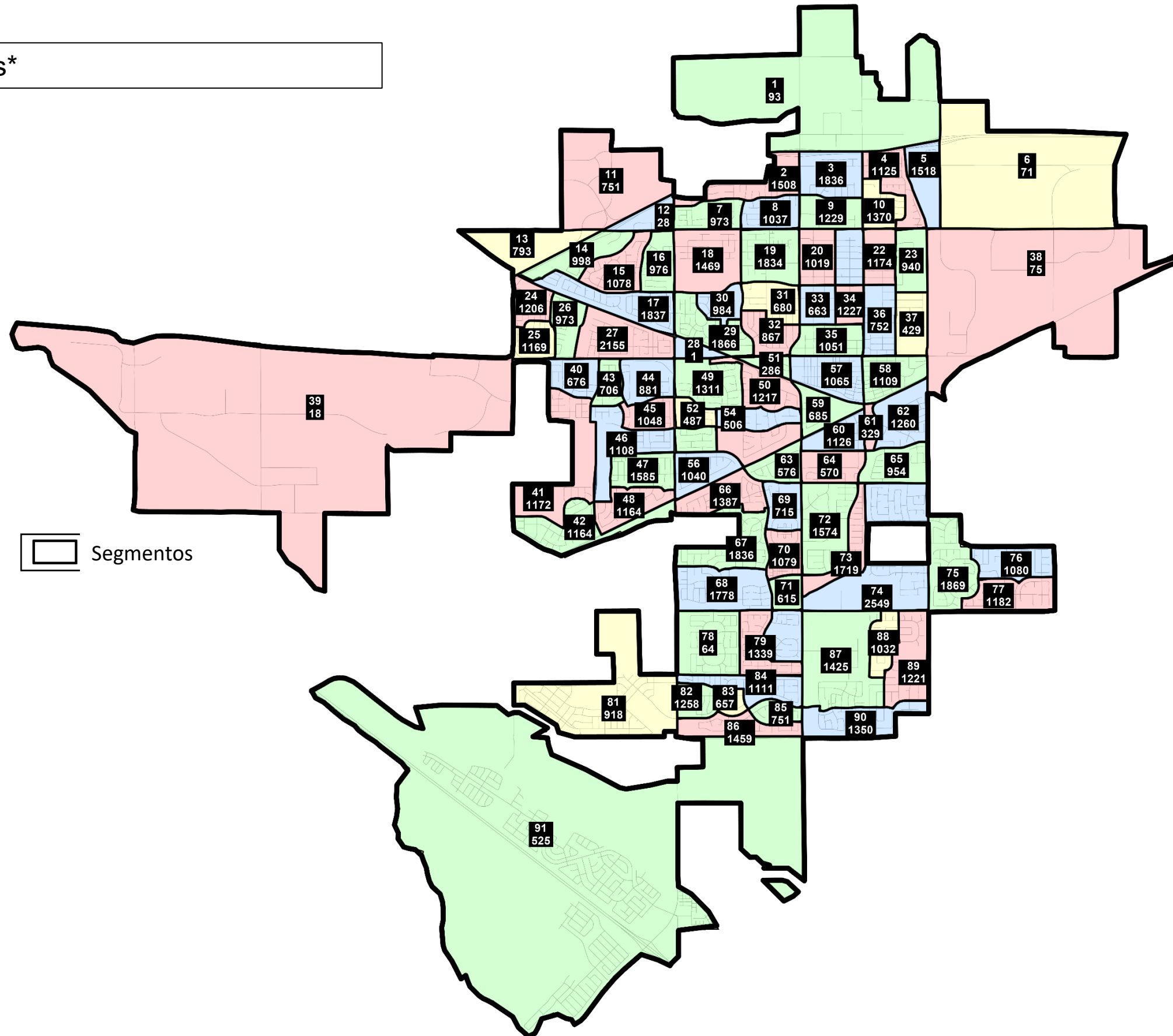
- Grupo de bloques censales (CVAP) (25 por punto)
- No Hispanico Blanco
- Latino
- Asiático
- Afrodescendiente

Preparado por
WAGAMAN
STRATEGIES

Ajustado
según las
poblaciones
encarceladas.

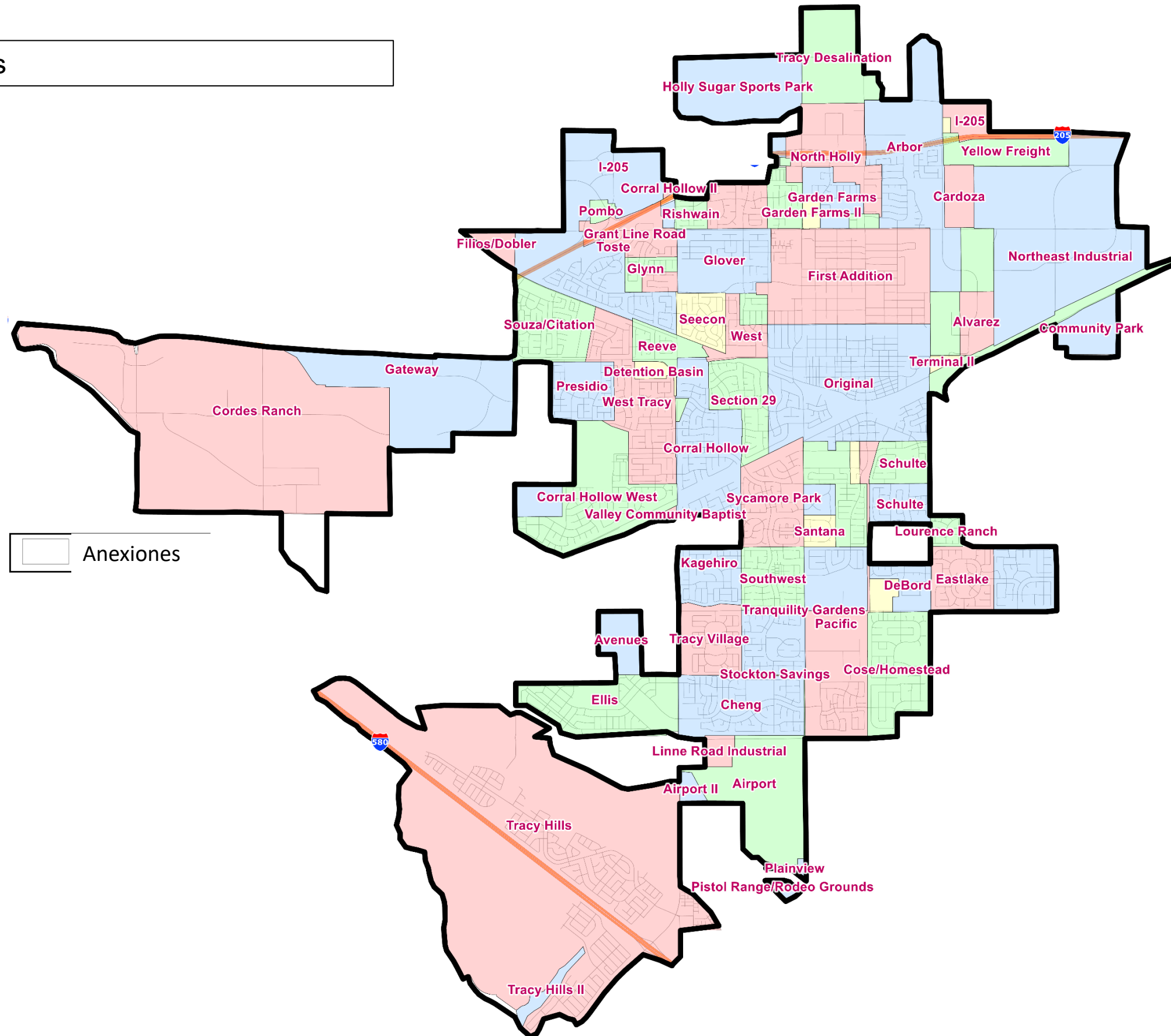


Segmentos*



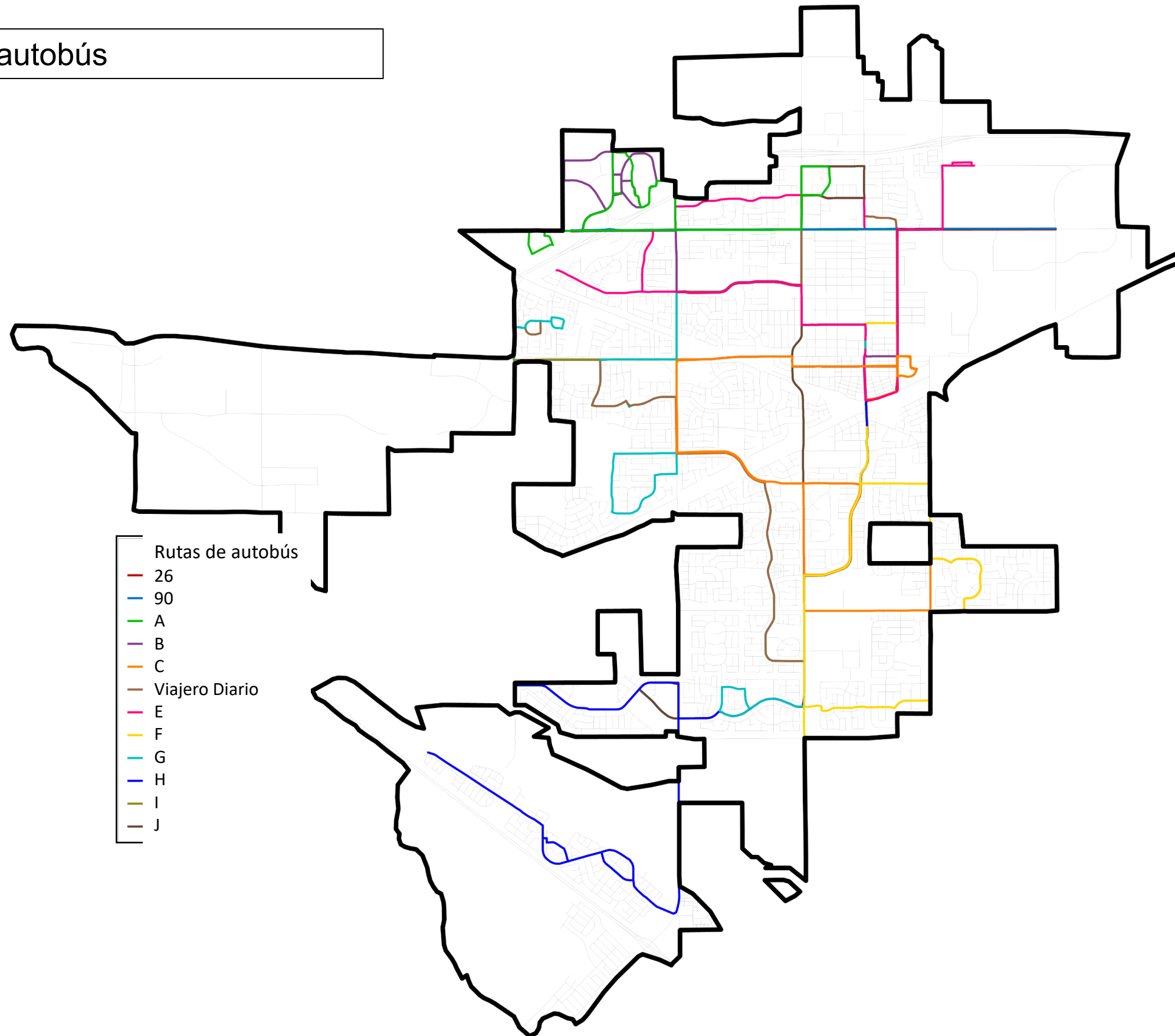


Anexiones



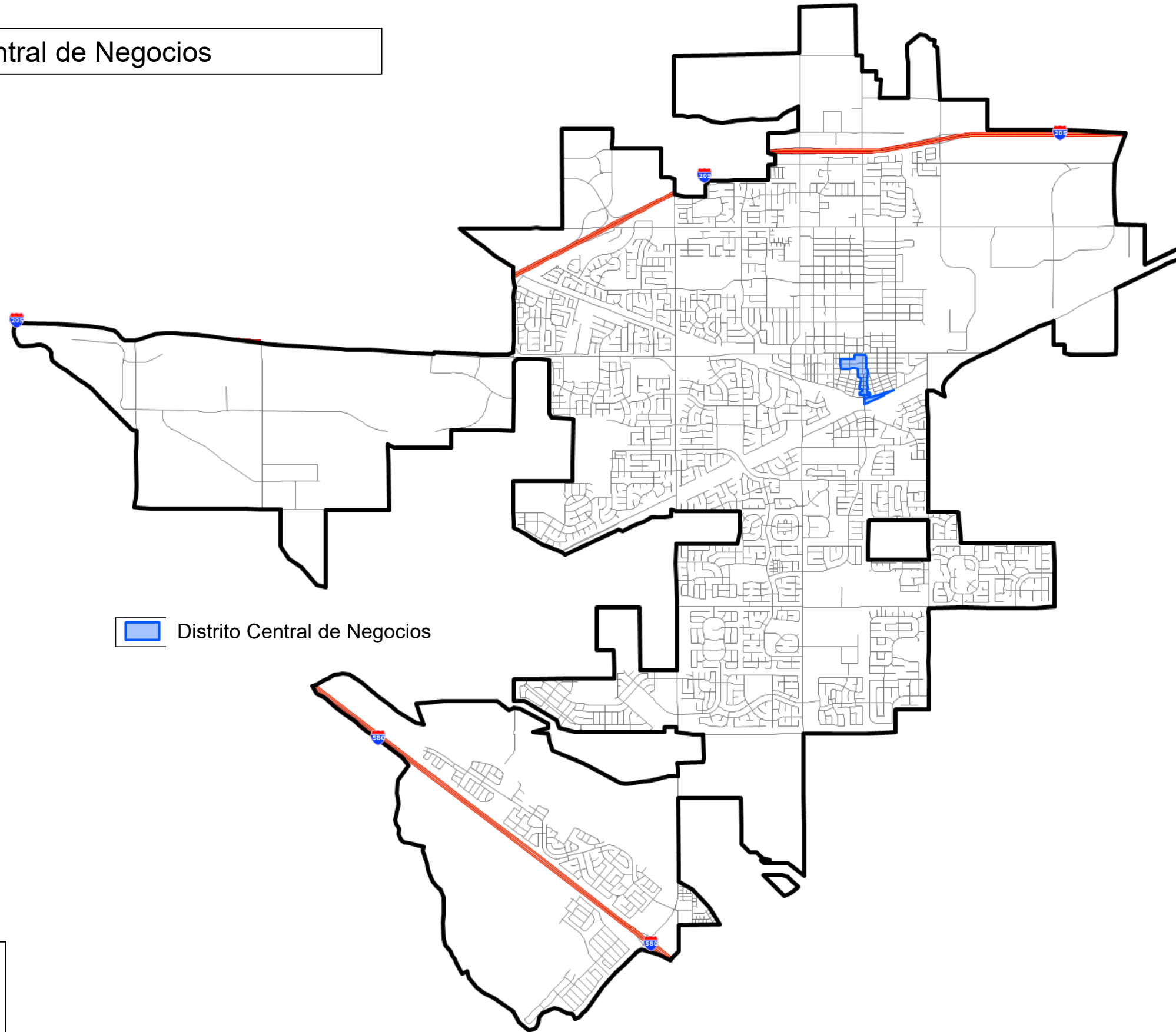


Rutas de autobús





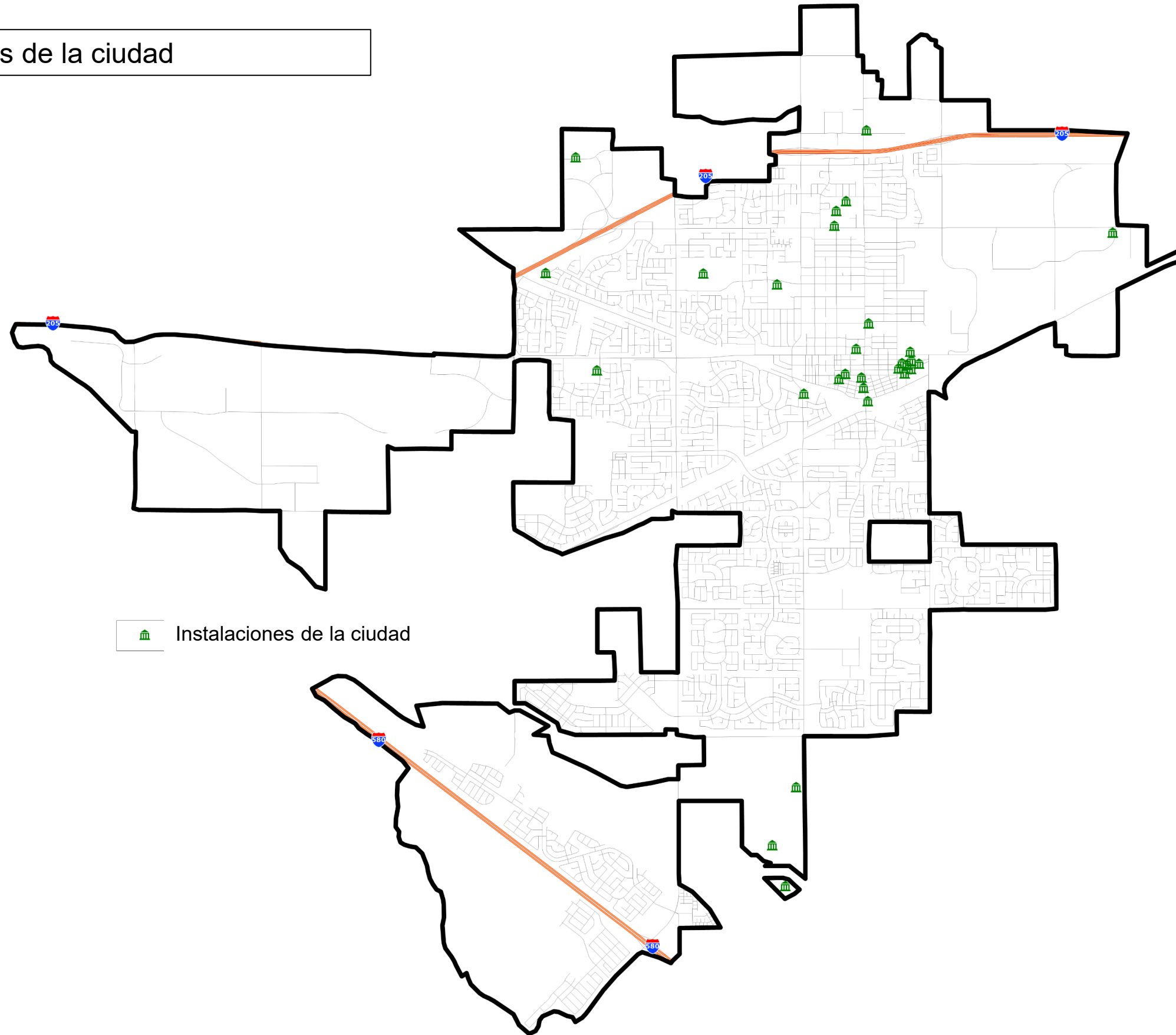
Distrito Central de Negocios



 Distrito Central de Negocios

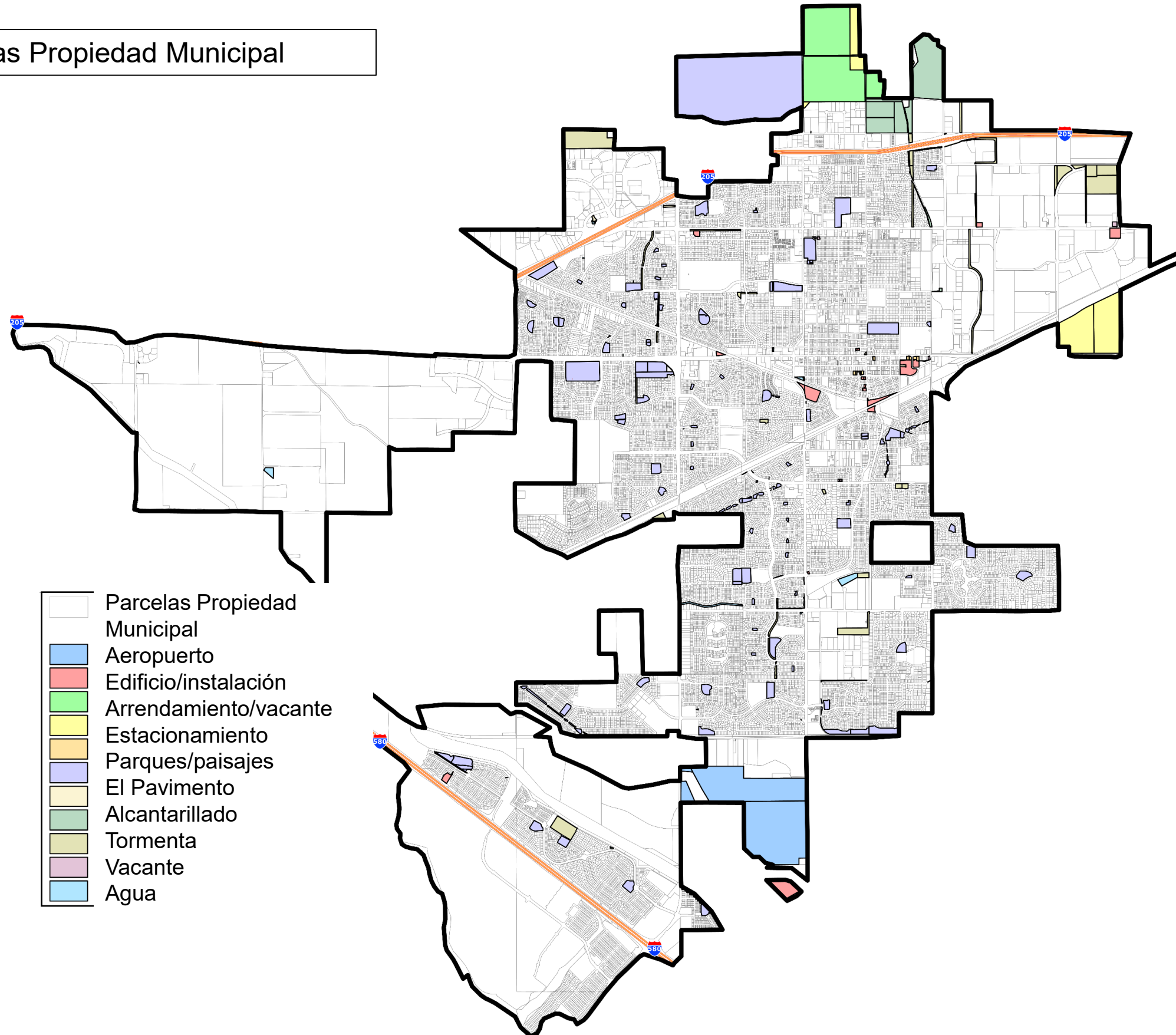


Instalaciones de la ciudad



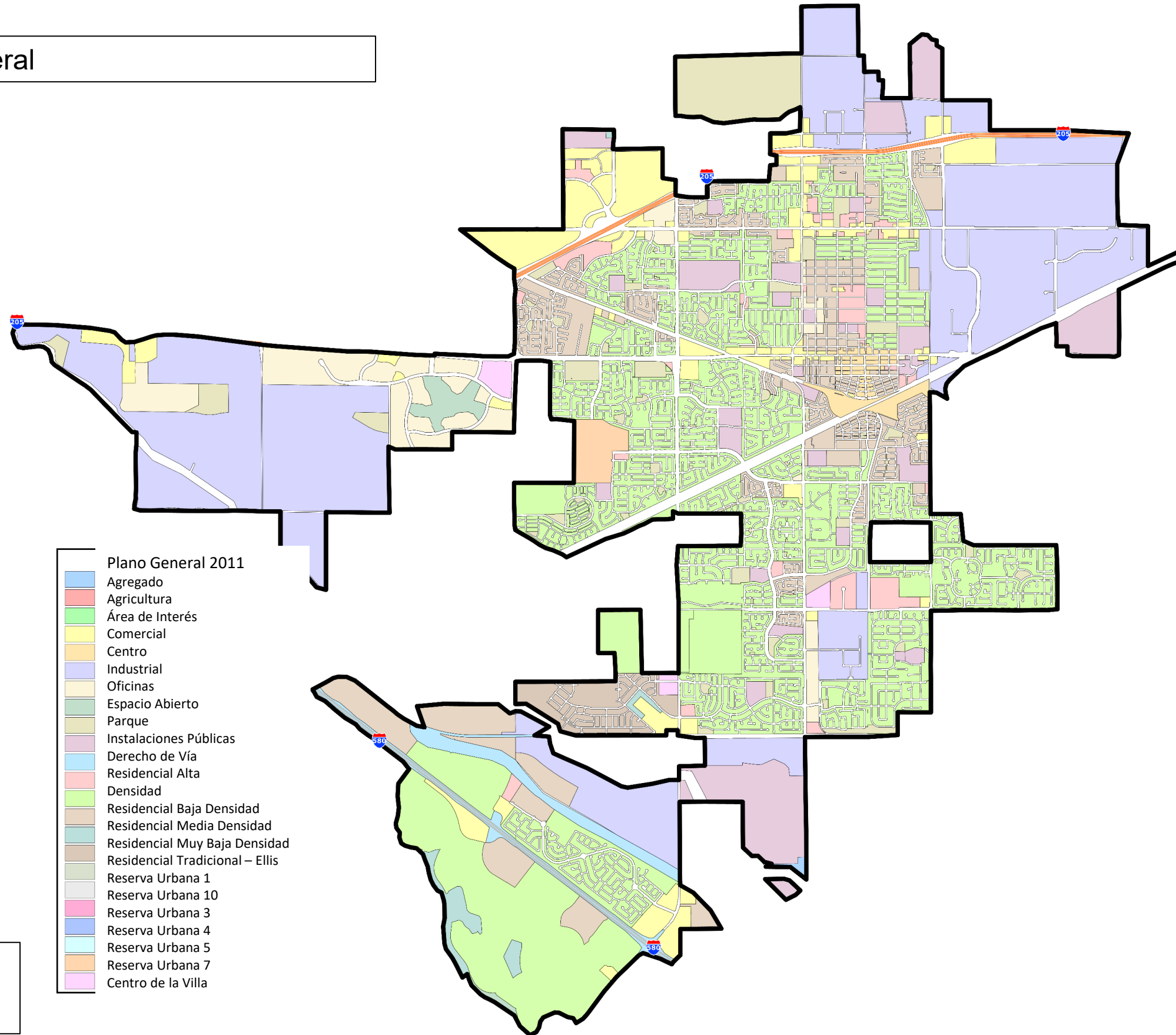


Parcelas Propiedad Municipal





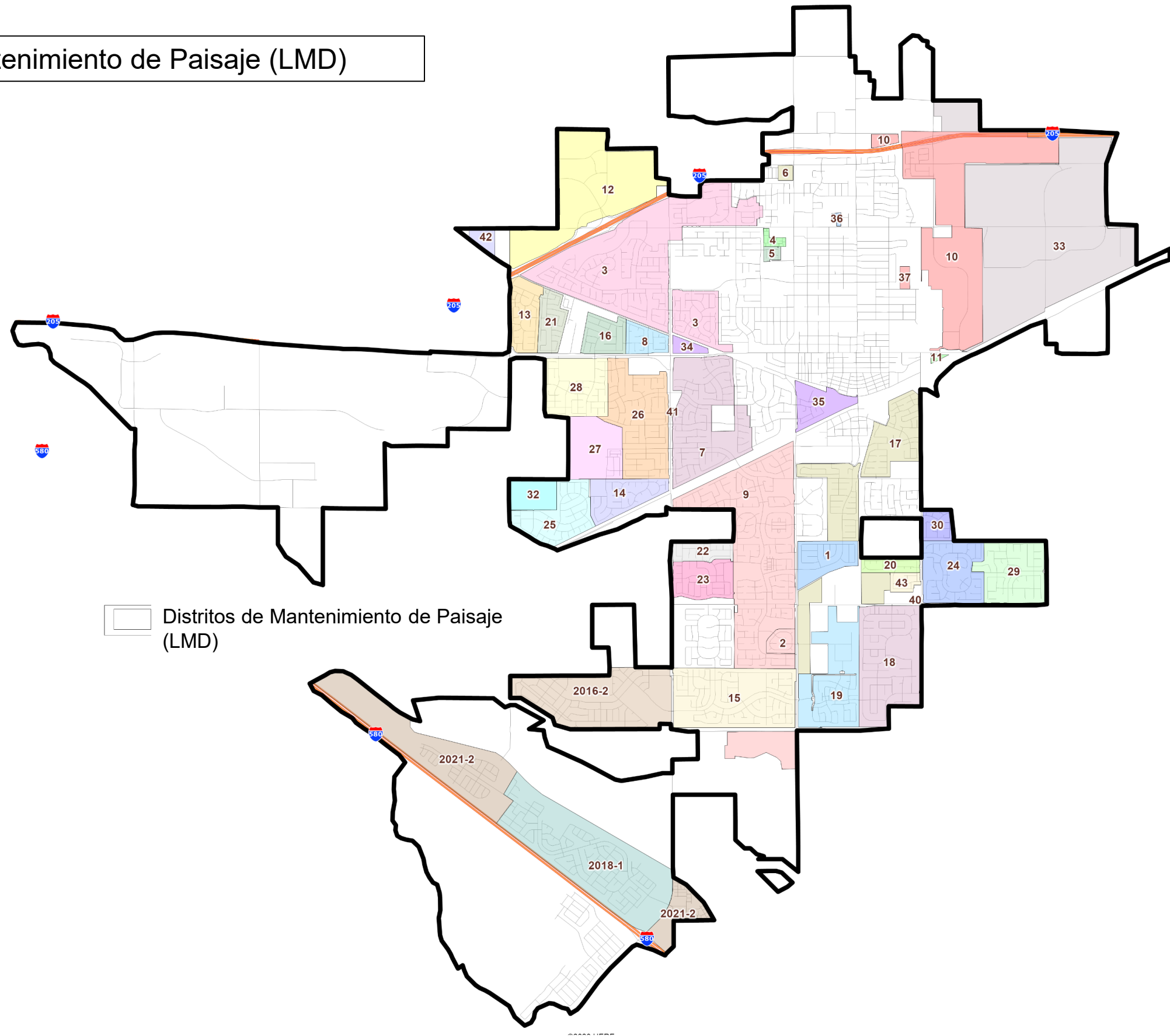
Plano General



Preparado por
WAGAMAN
STRATEGIES

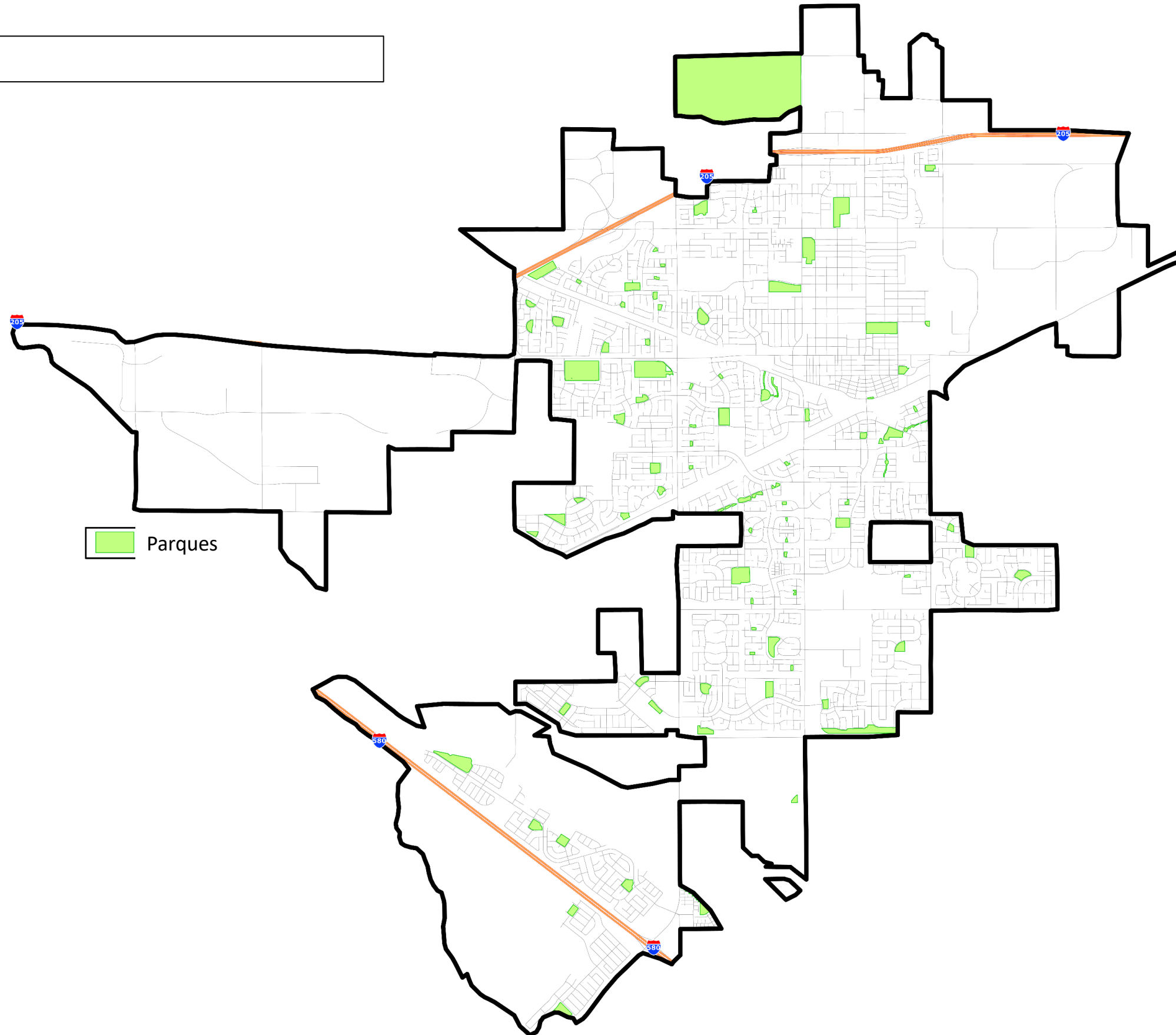


Distritos de Mantenimiento de Paisaje (LMD)





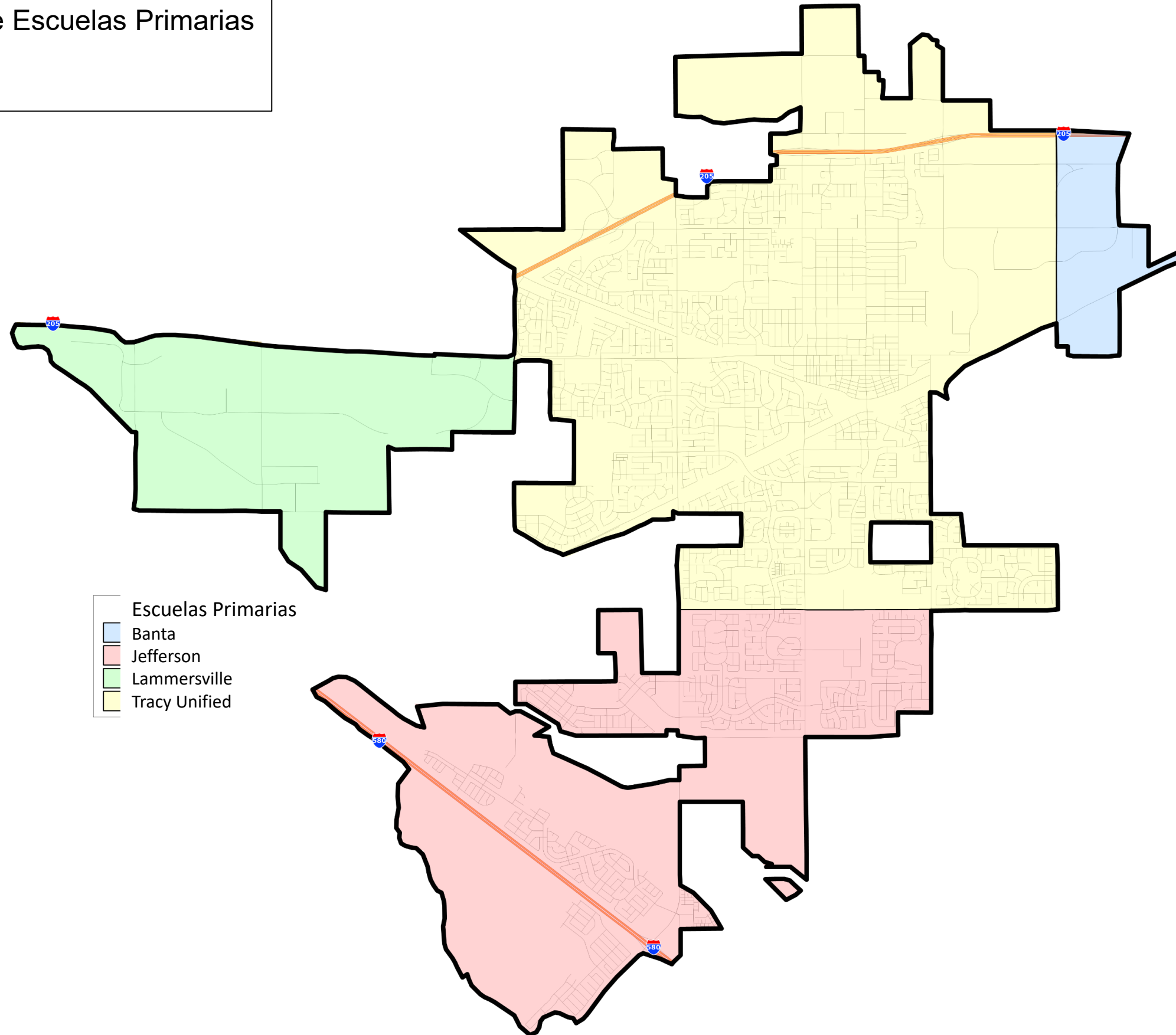
Parques



Parques



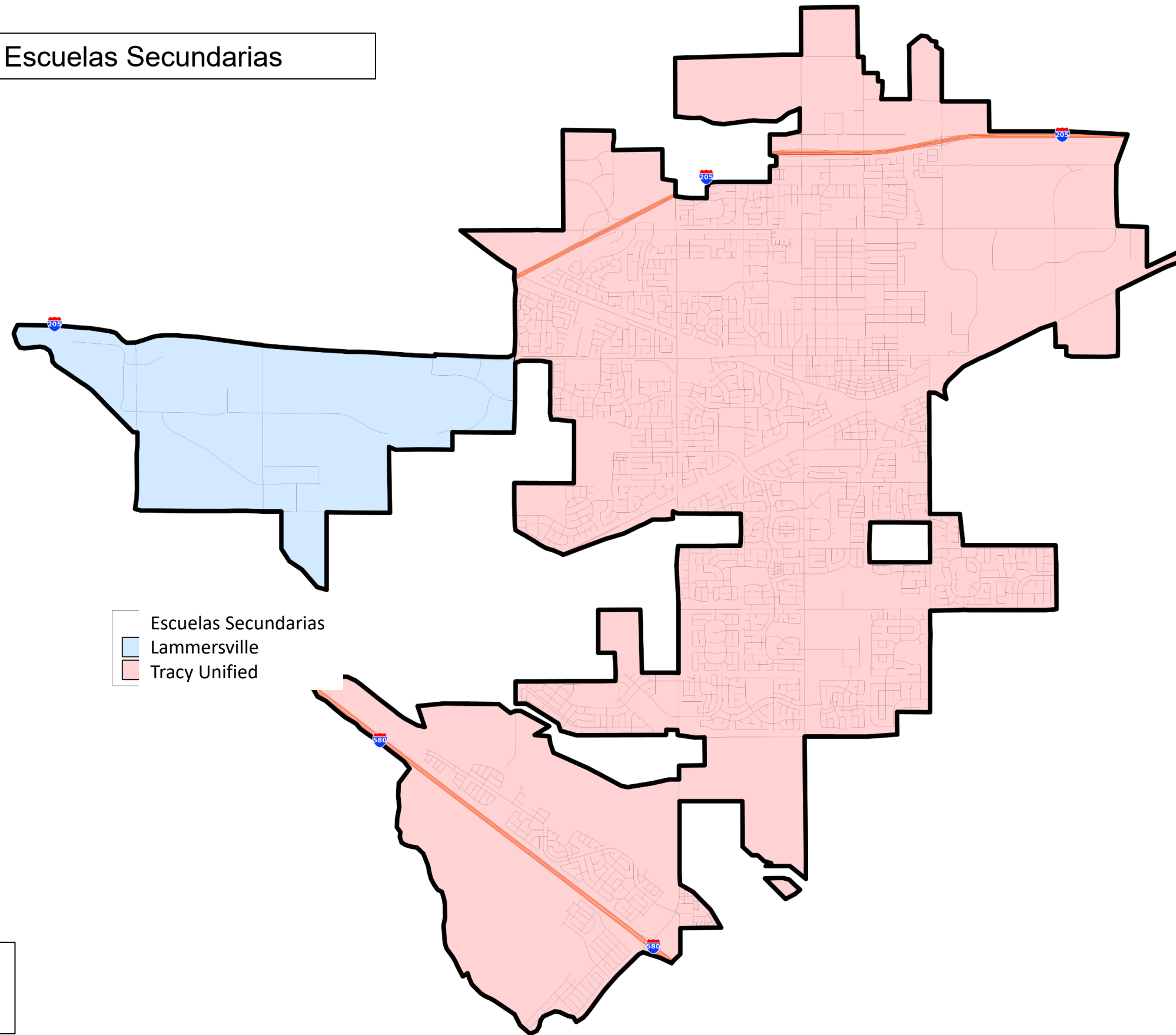
Distritos de Escuelas Primarias



- Escuelas Primarias
- Banta
 - Jefferson
 - Lammersville
 - Tracy Unified



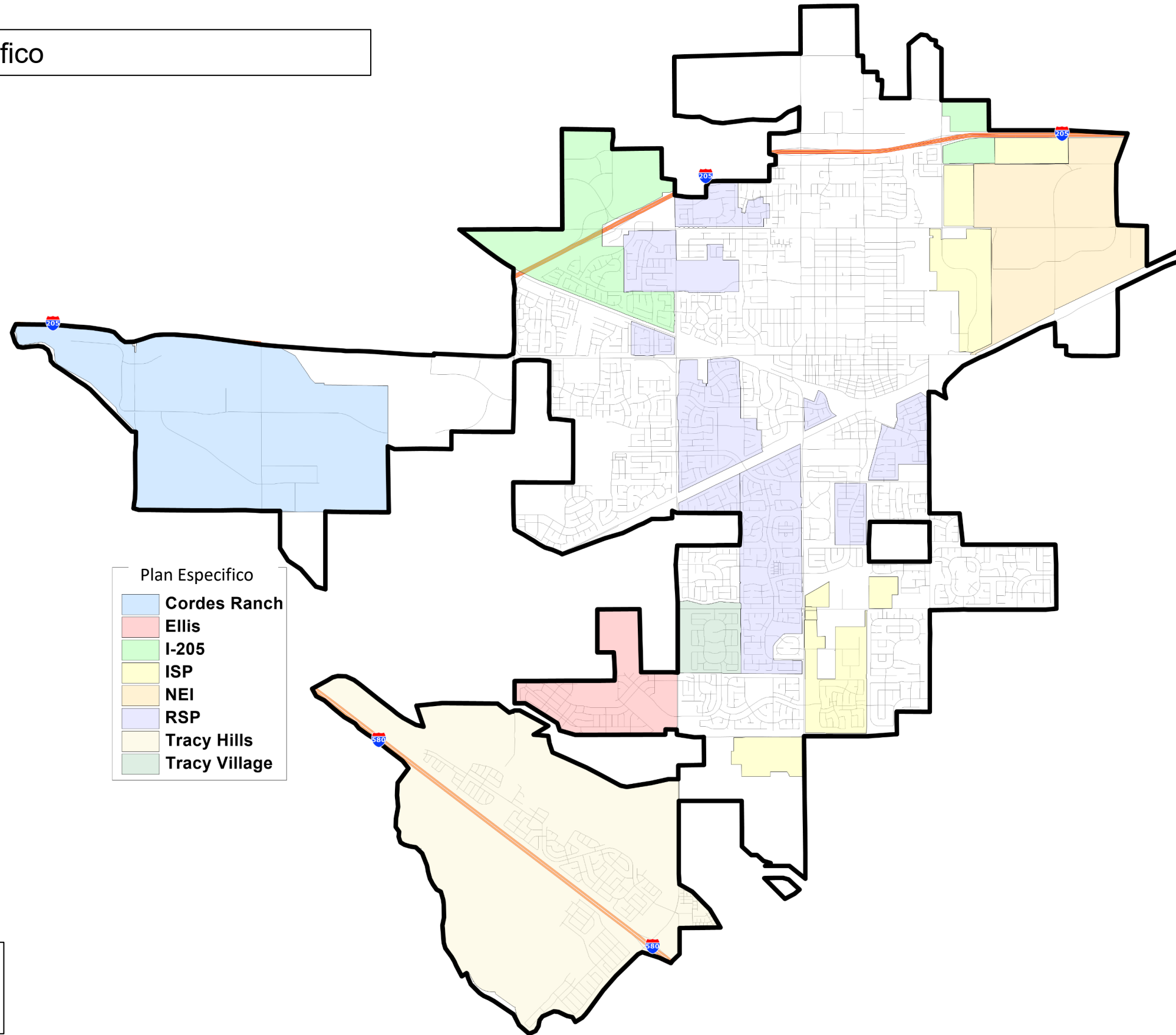
Distritos de Escuelas Secundarias



- Escuelas Secundarias
- Lammersville
- Tracy Unified

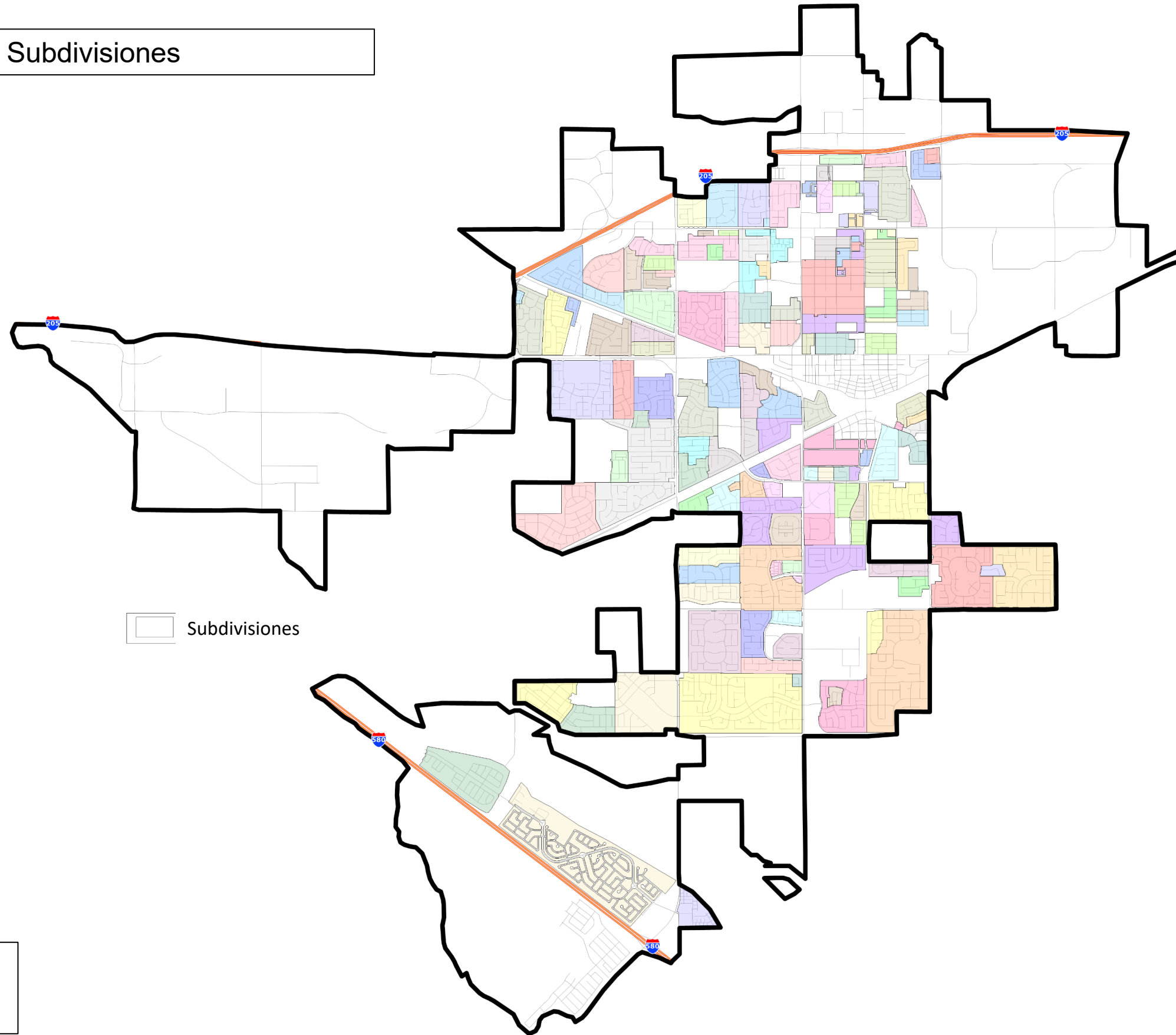


Plan Específico



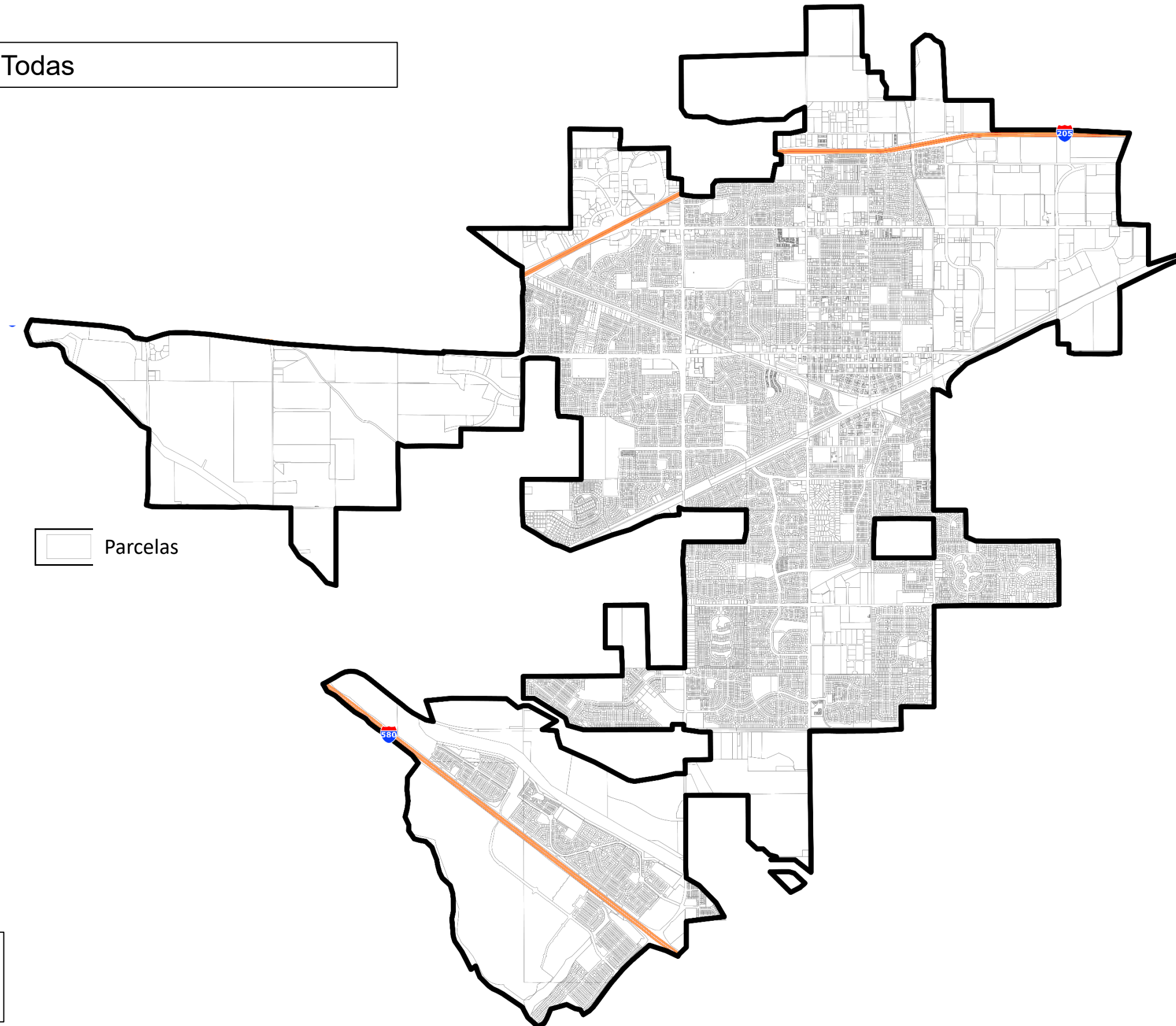


Residencial Subdivisiones



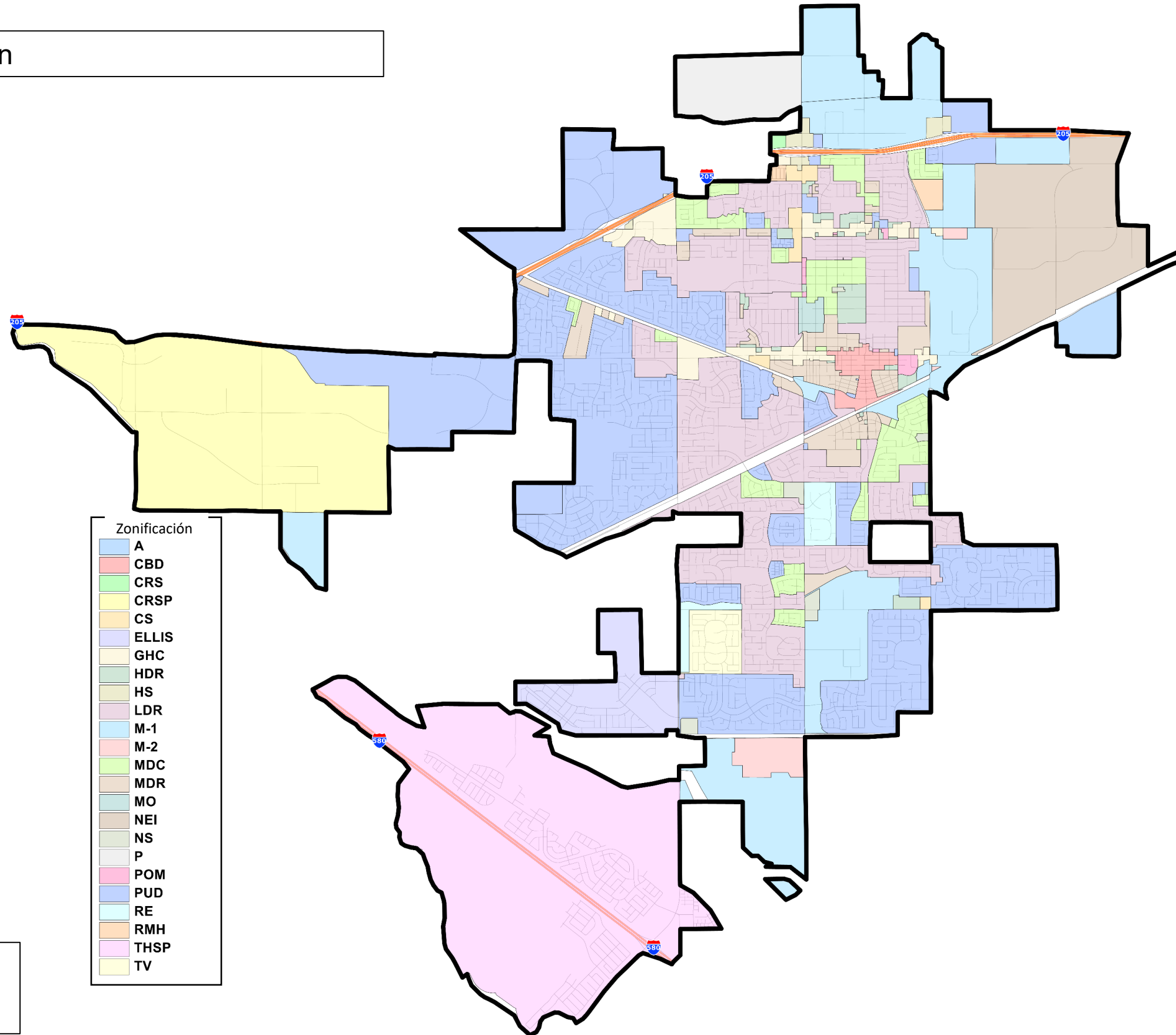


Parcelas Todas





Zonificación





Año de presentación de la solicitud de subdivisión residencial

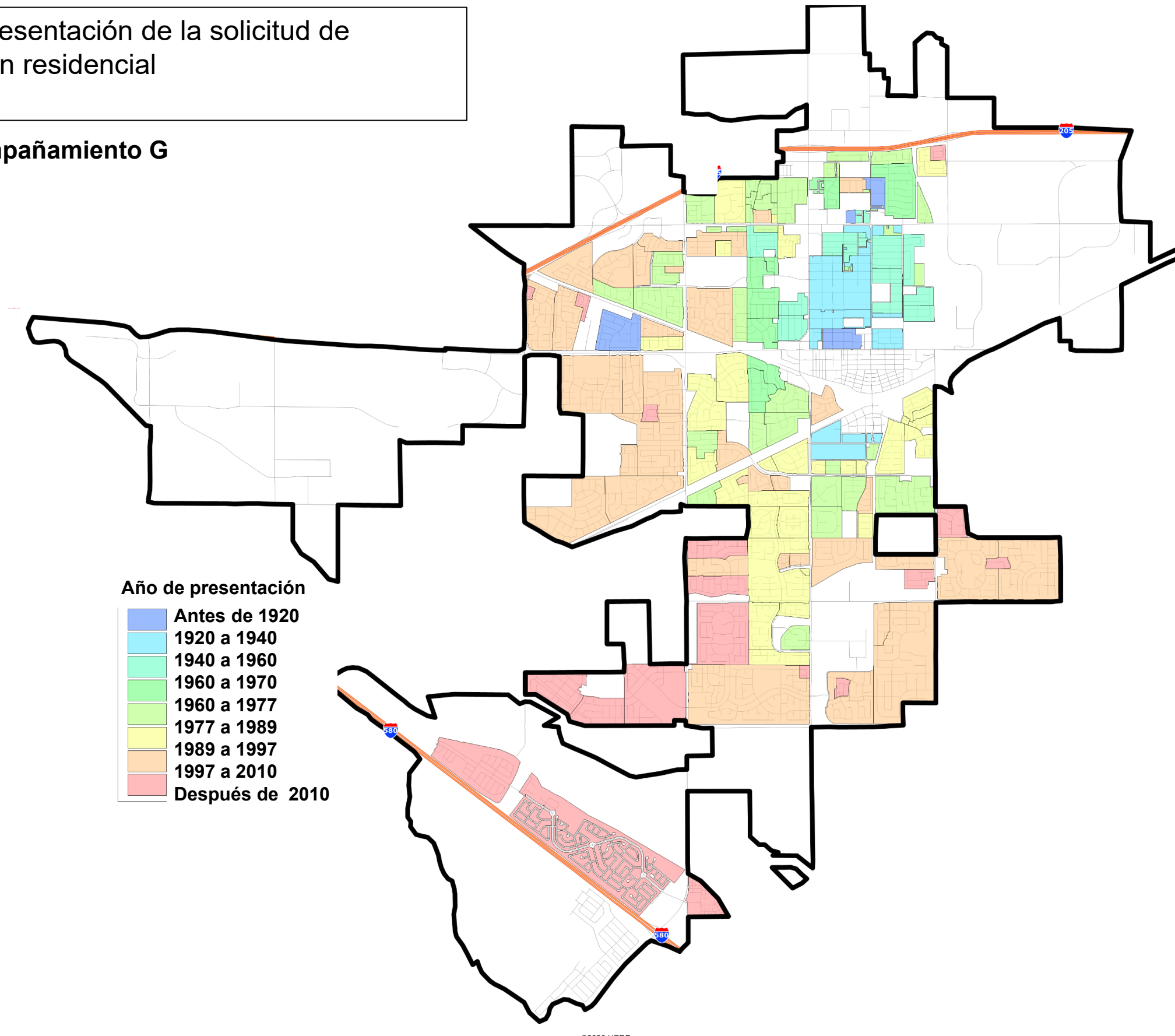
Documento de acompañamiento G

Año de presentación

Antes de 1920
1920 a 1940
1940 a 1960
1960 a 1970
1960 a 1977
1977 a 1989
1989 a 1997
1997 a 2010
Después de 2010

Preparado por

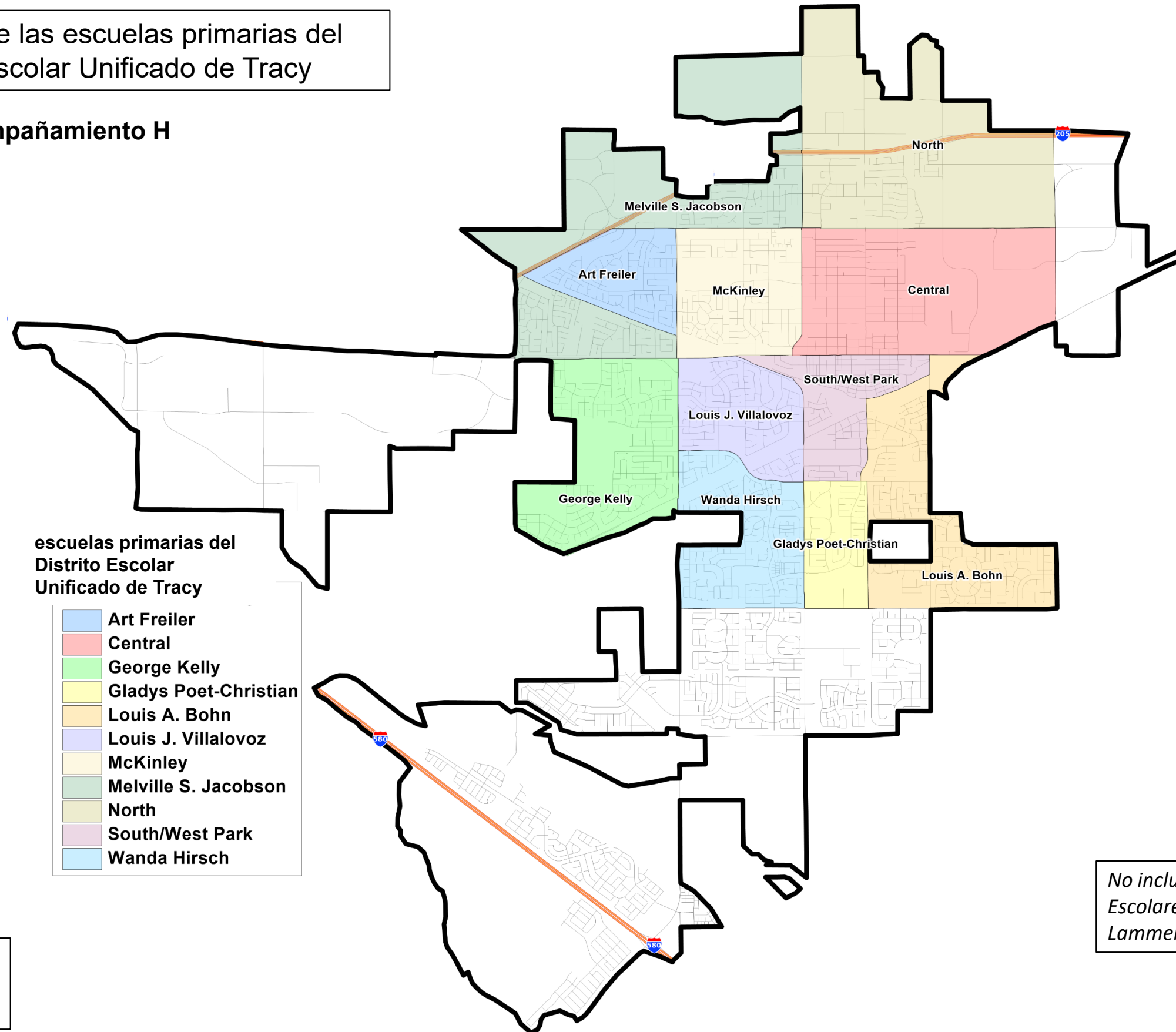
WAGAMAN
STRATEGIES





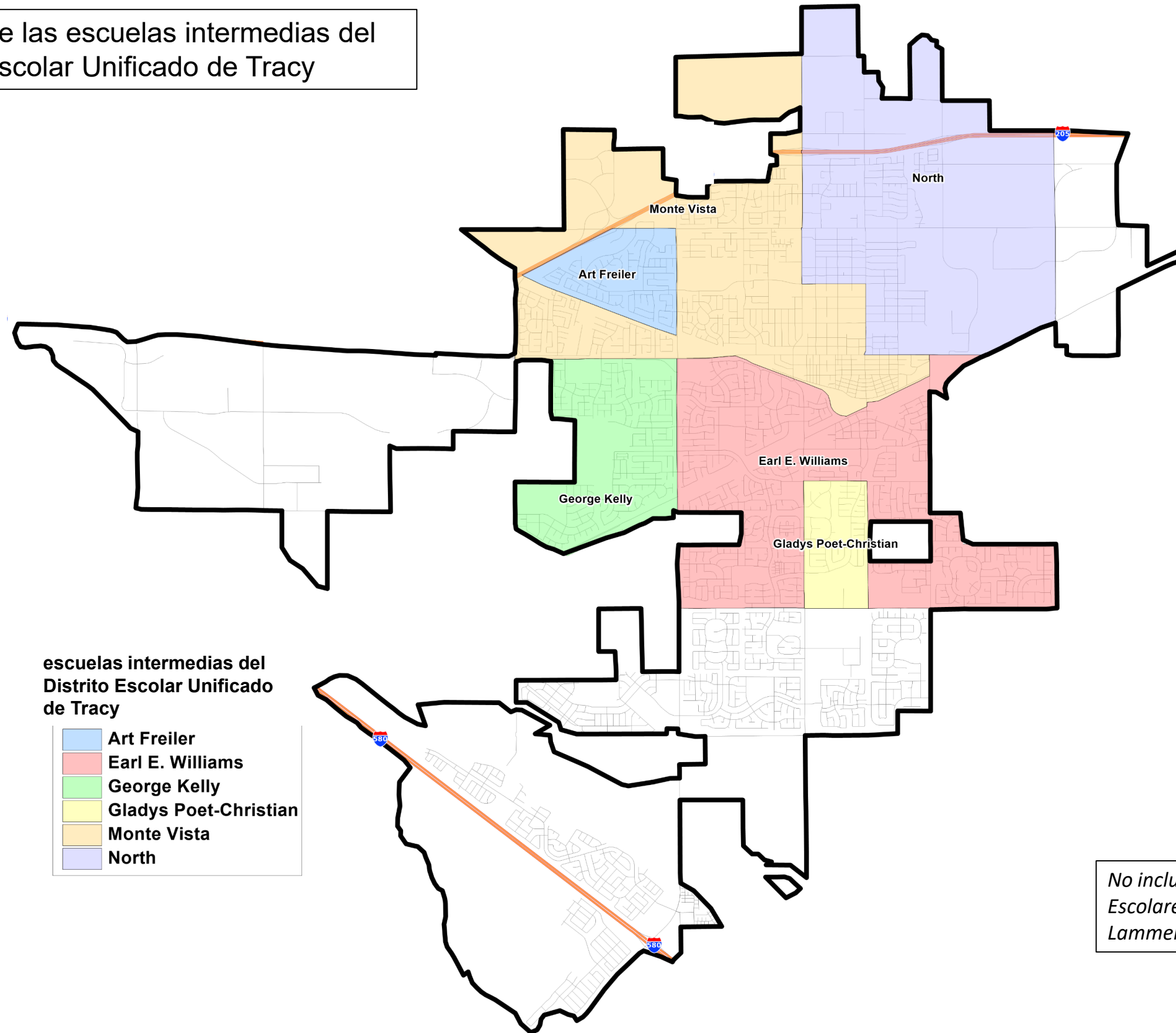
Límites de las escuelas primarias del Distrito Escolar Unificado de Tracy

Documento de acompañamiento H





Límites de las escuelas intermedias del Distrito Escolar Unificado de Tracy



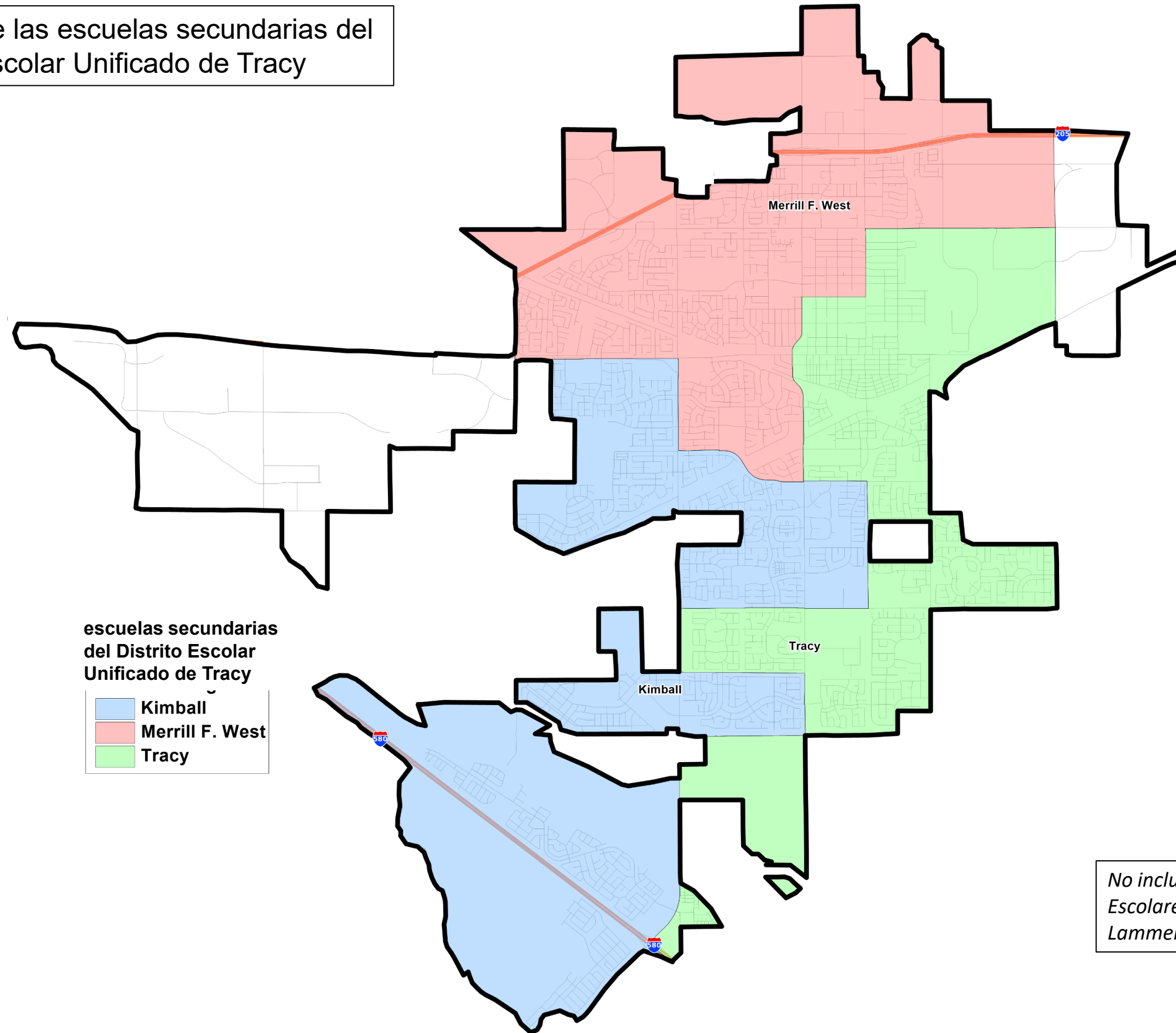
escuelas intermedias del Distrito Escolar Unificado de Tracy

- Art Freiler
- Earl E. Williams
- George Kelly
- Gladys Poet-Christian
- Monte Vista
- North

No incluye los Distritos Escolares de Banta o Lammersville



Límites de las escuelas secundarias del Distrito Escolar Unificado de Tracy



Preparado por
WAGAMAN
STRATEGIES

No incluye los Distritos Escolares de Banta o Lammersville



Elecciones de distrito

Tracy

Revisión del plan y dirección adicional

11 de diciembre de 2025



Acciones solicitadas al Concejo

Conducir una audiencia pública para revisar el borrador y los planes públicos.

Proporcionar instrucciones adicionales al demógrafo sobre la composición de los borradores revisados de los mapas, incluyendo la posible secuencia de las elecciones distritales.



Cronología

Evento	Fecha
Audiencia 1: Educación y aportes del público	28 oct.
Audiencia 2: Aportes del público y orientación inicial	18 nov.
Audiencia 3: Revisar los planes y brindar instrucciones.	11 dic.
Publicar los mapas revisados	6 ene.
Audiencia 4: Revisión. Ediciones finales. Seleccionar plan.	13 ene.
Presentar la ordenanza	20 ene.
Aprobar la ordenanza	3 feb.


Divulgación pública

- Se incluyó un folleto informativo en las facturas de servicios públicos (impresas y digitales) del ciclo de facturación de noviembre.
- El 4 de diciembre de 2025 se envió un correo electrónico anunciando la audiencia pública n.º 3 y los borradores de los mapas.
- El consultor de la ciudad, Tripepi Smith, realizó 86 llamadas a organizaciones comunitarias para informarles sobre la audiencia pública n.º 3 y los borradores de los mapas.



Difusión pública

- Actividades de divulgación previstas
 - El personal asistirá al mercado de agricultores el 6 de diciembre de 2025
 - El personal instalará una mesa informativa en el Grand Theatre antes de la función matinal de El cascanueces el 6 de diciembre de 2025
 - Información sobre distribución aparecerá en el boletín informativo de diciembre del administrador municipal, el 15 de diciembre de 2025



Difusión pública

- Actividades de divulgación previstas
 - Aparición adicional en el mercado de agricultores el 10 de enero de 2026, de 9 a. m. a 11 a. m.
 - Publicaciones constantes en las redes sociales durante todo el proceso de distribución
 - **Próxima audiencia pública: 13 de enero de 2026, a las 7:00 p. m.**





Criterios

Por orden de prioridad:

- Igualdad de población
- Derecho federal
- Contiguo
- Comunidades de interés
- Topografía/Geografía
- Compactibilidad



Aspectos para recordar

Tratar de lograr la igualdad de la población. Estar preparados para justificar las desviaciones

Asegurar el cumplimiento de la Ley Federal del Derecho al Voto. Evitar la dilución del voto cuando sea necesario.

No utilizar la raza como factor predominante. Solo como uno de muchos factores y no puede subordinar otros criterios de redistribución de distritos.

Centrarse en los criterios tradicionales. Trazar divisiones contiguas, respetando las comunidades de interés, aprovechando la topografía y la geografía existentes, siendo lo más compacto posible.

No centrarse en la política. Evitar considerar el impacto sobre partidos, titulares o candidatos



Planes

Borradores de planes

- Plan Verde
- Plan Azul
- Plan Morado
- Plan Rojo
- Plan Naranja

Planes públicos

- 9 planes públicos completos o parciales presentados oportunamente por el público.
 - Algunos de los planes públicos son idénticos.

Recursos

En persona/por correo

- Oficina de la Secretaría Municipal
333 Civic Center Plaza
Tracy, CA 95376



Página web

- cityoftracy.org/districting

Correo electrónico

- districting@cityoftracy.org

Teléfono

- (209) 831-6105
Oficina de la Secretaría Municipal - Línea pública