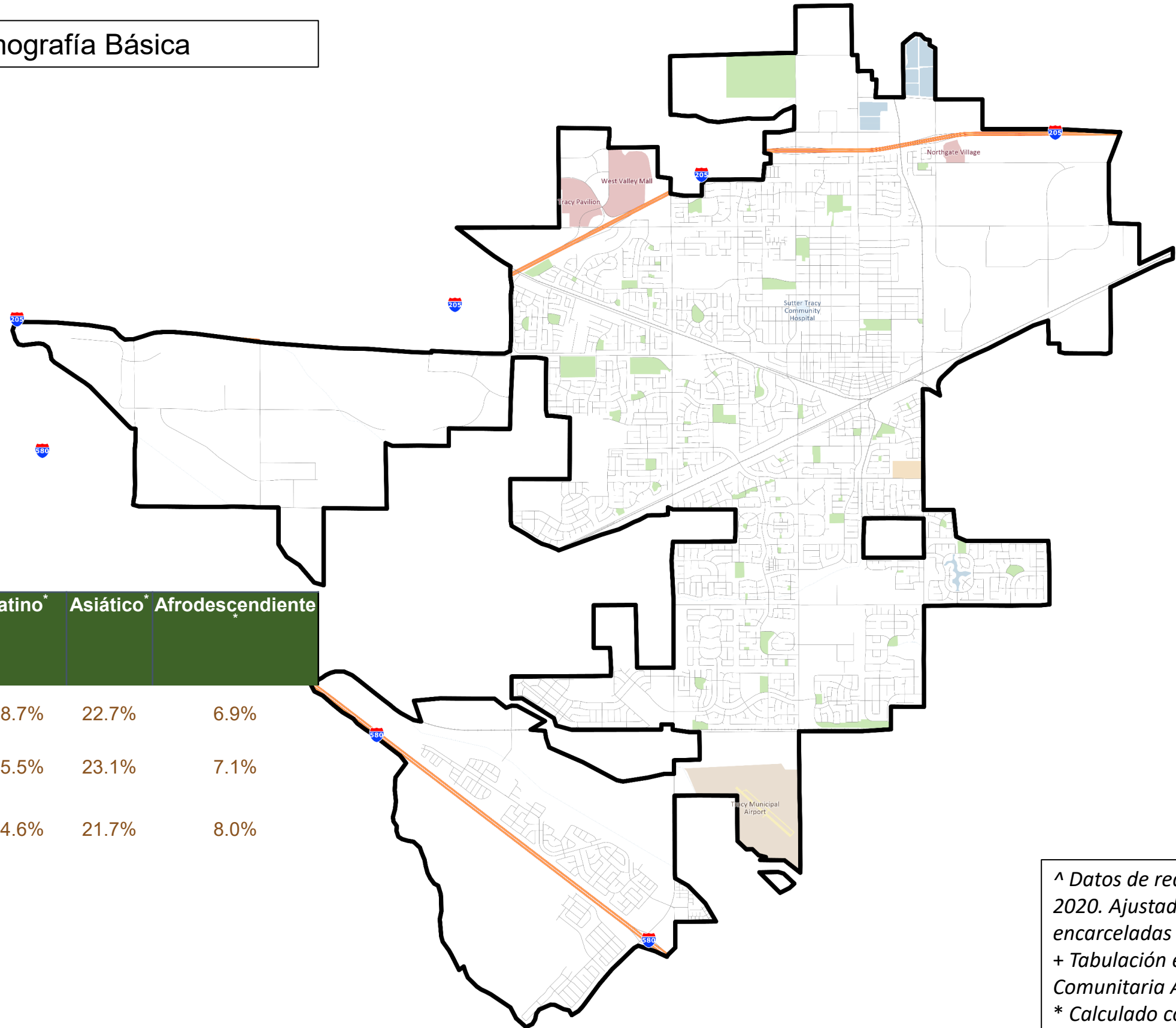




Geografía y Demografía Básica



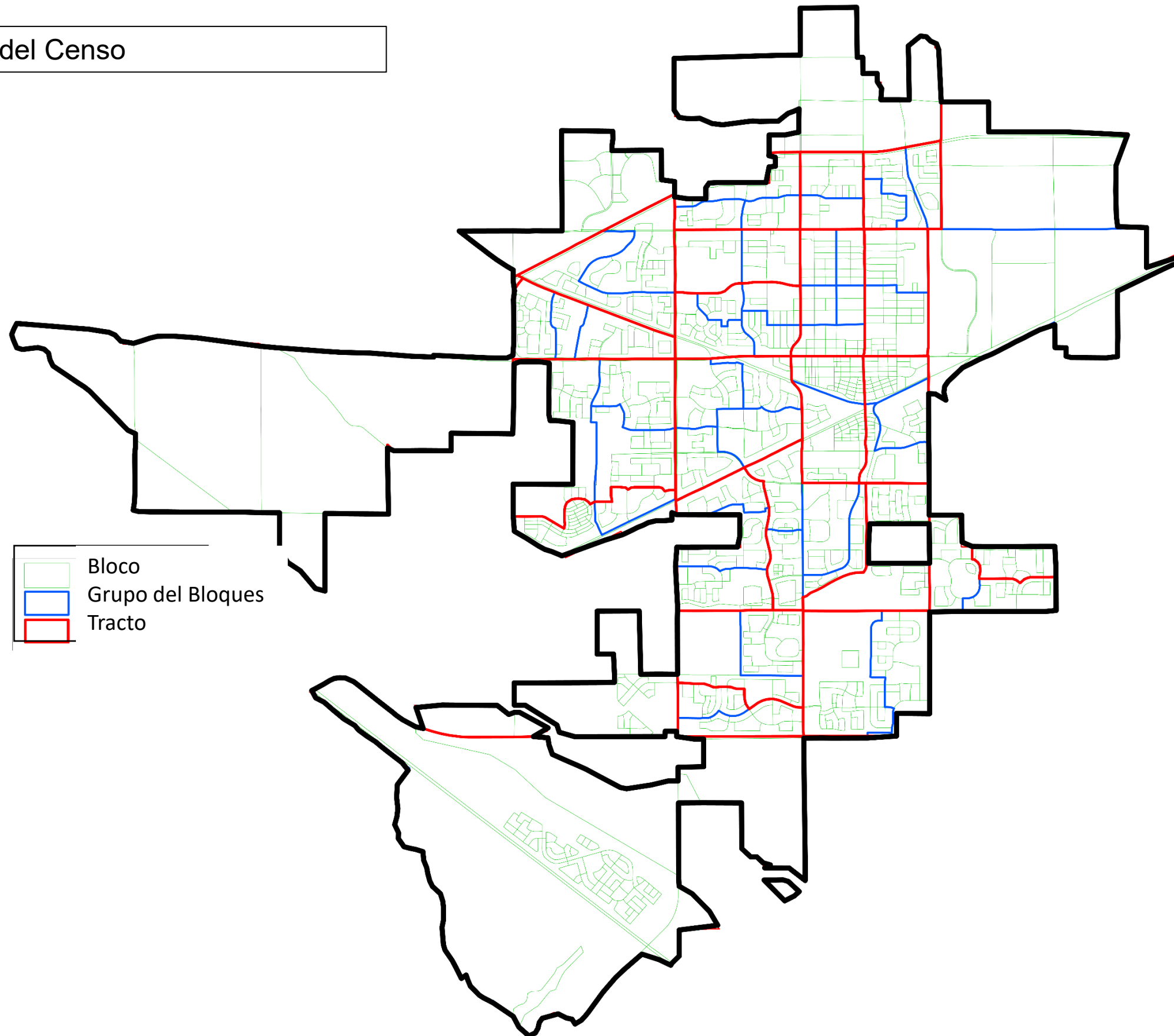
Tracy	Total	Blanco No Hispano/ Latino	Latino *	Asiático *	Afrodescendiente *
Población	93,350	27.0%	38.7%	22.7%	6.9%
Población en Edad de Votar	69,112	29.8%	35.5%	23.1%	7.1%
Población Ciudadana en Edad de Votar	59,598	32.8%	34.6%	21.7%	8.0%

Preparado por
WAGAMAN
STRATEGIES

^ Datos de redistribución del censo 2020. Ajustados para las poblaciones encarceladas
+ Tabulación especial de la Encuesta Comunitaria Americana 2019-2023
* Calculado conforme al BOLETÍN OMB N.º 00-02

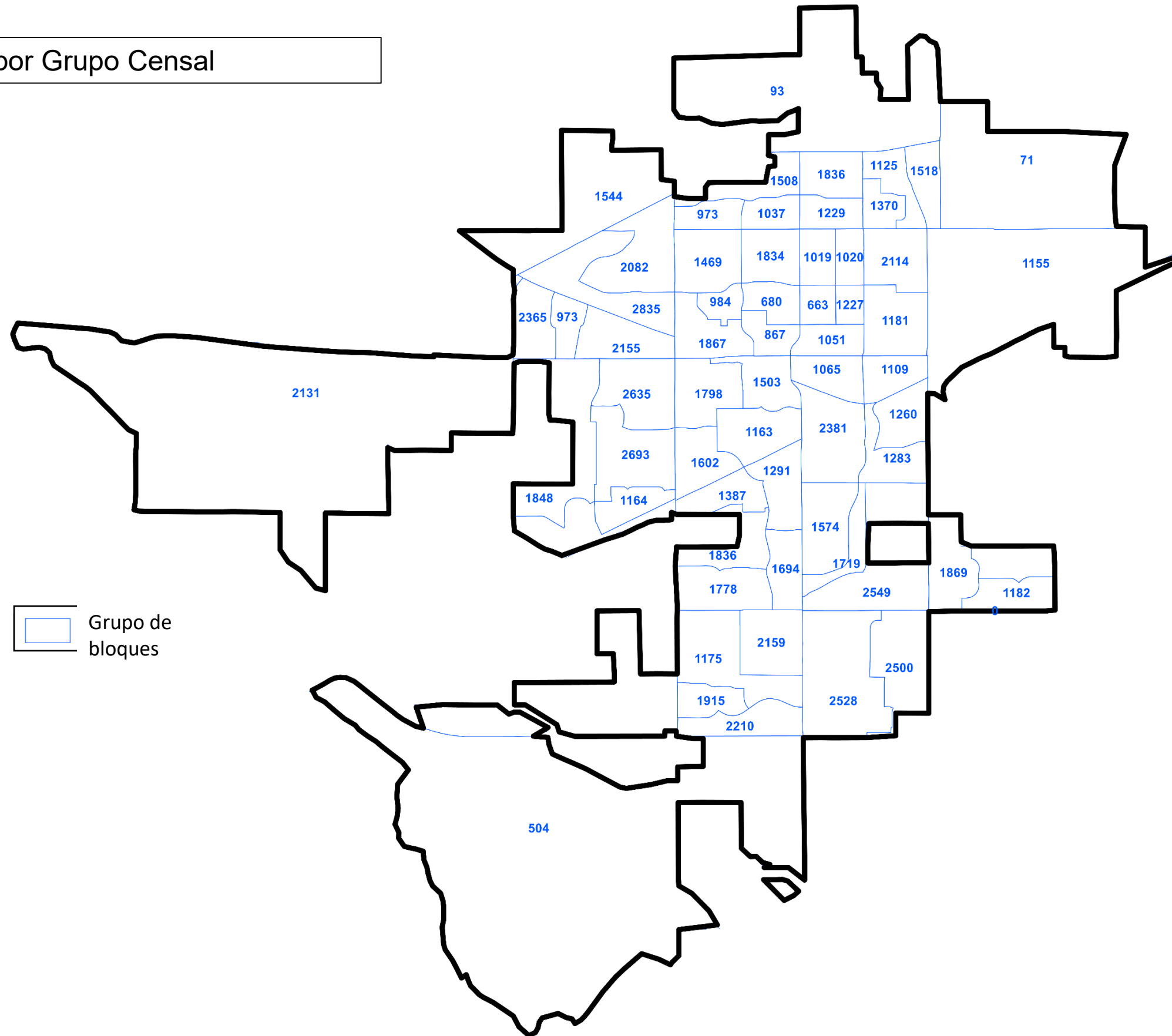


Geografía del Censo



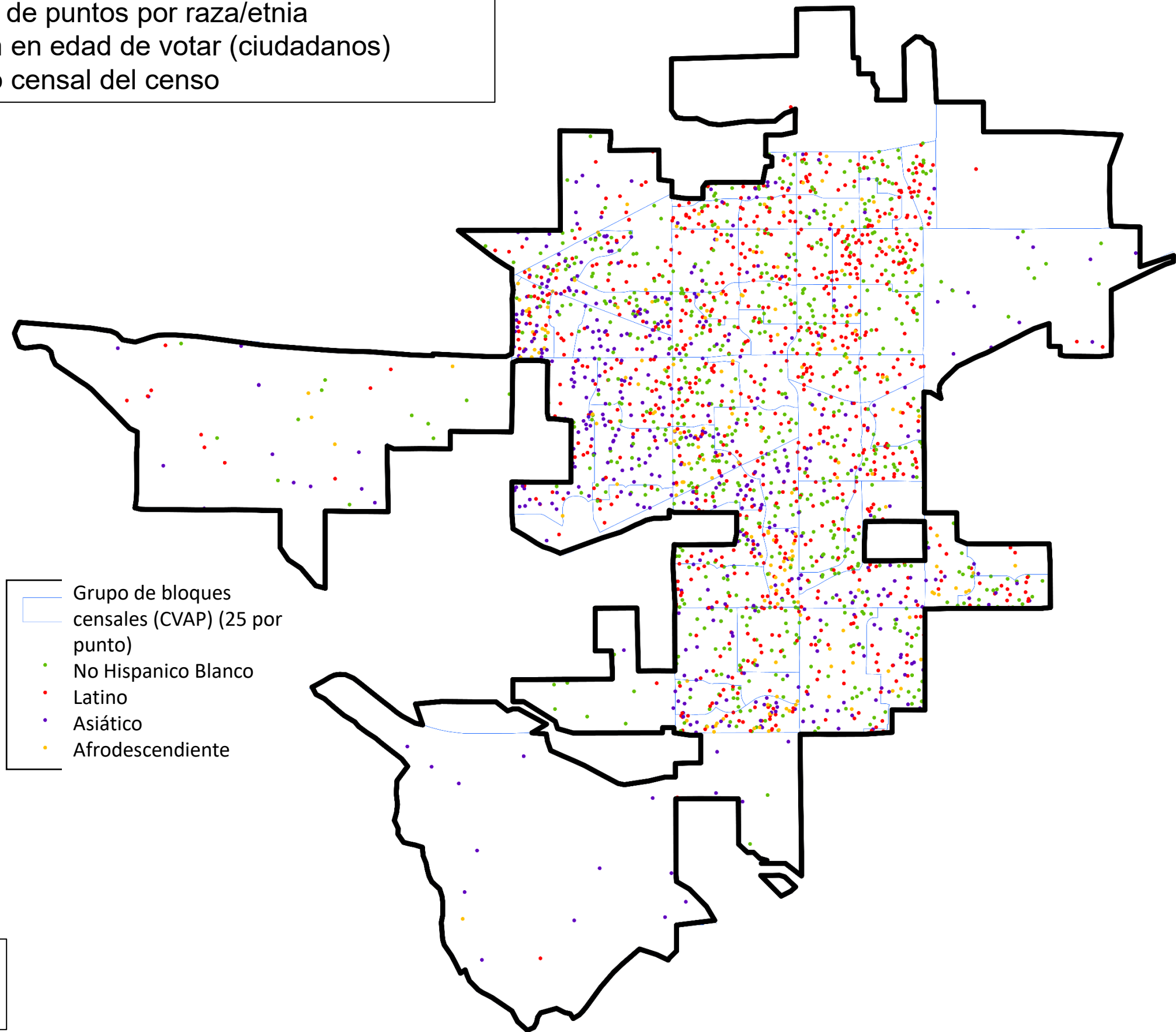


Población por Grupo Censal





Densidad de puntos por raza/etnia
Población en edad de votar (ciudadanos)
Por grupo censal del censo



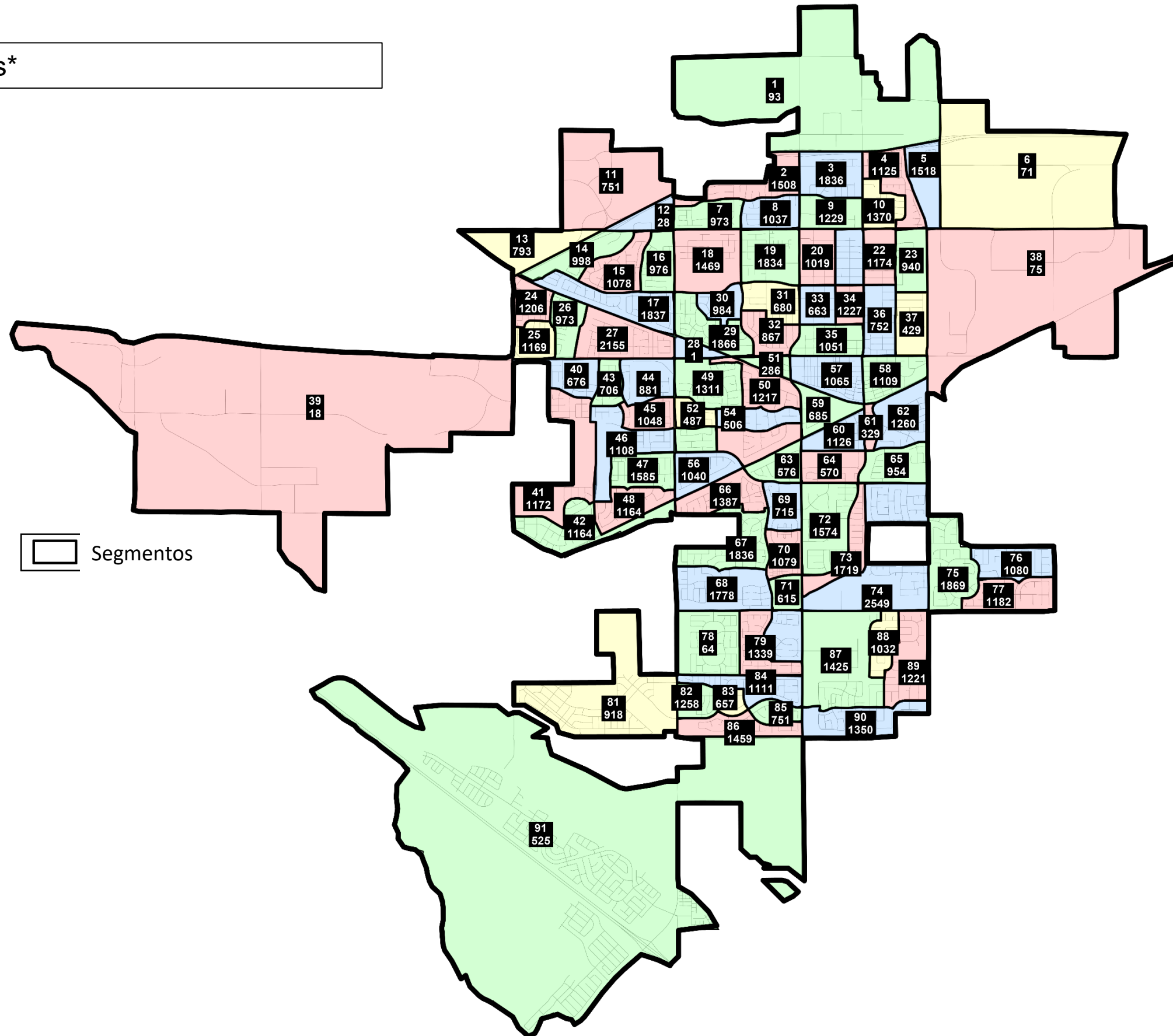
- Grupo de bloques censales (CVAP) (25 por punto)
- No Hispanico Blanco
- Latino
- Asiático
- Afrodescendiente

Preparado por
WAGAMAN
STRATEGIES

Ajustado
según las
poblaciones
encarceladas.

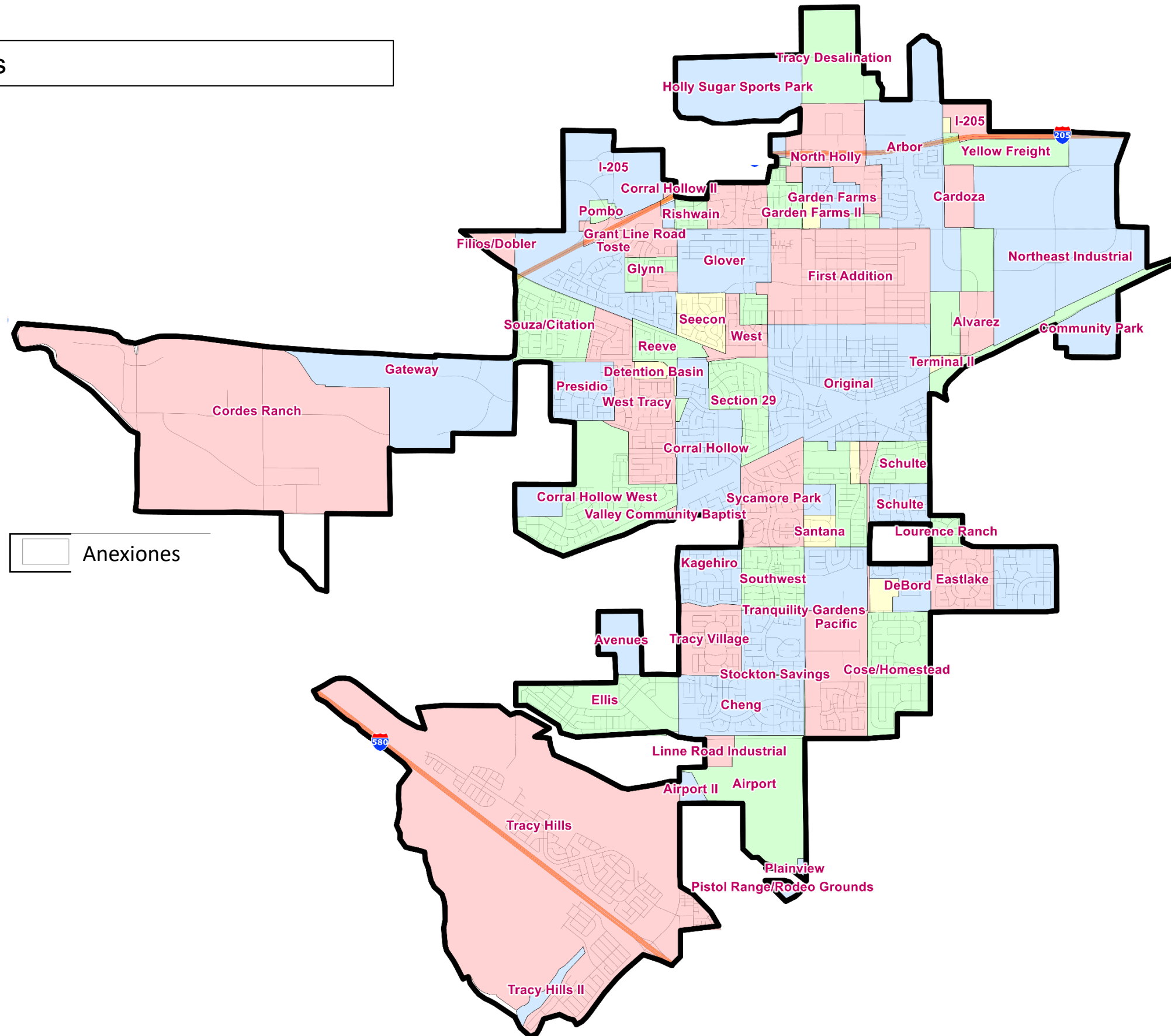


Segmentos*



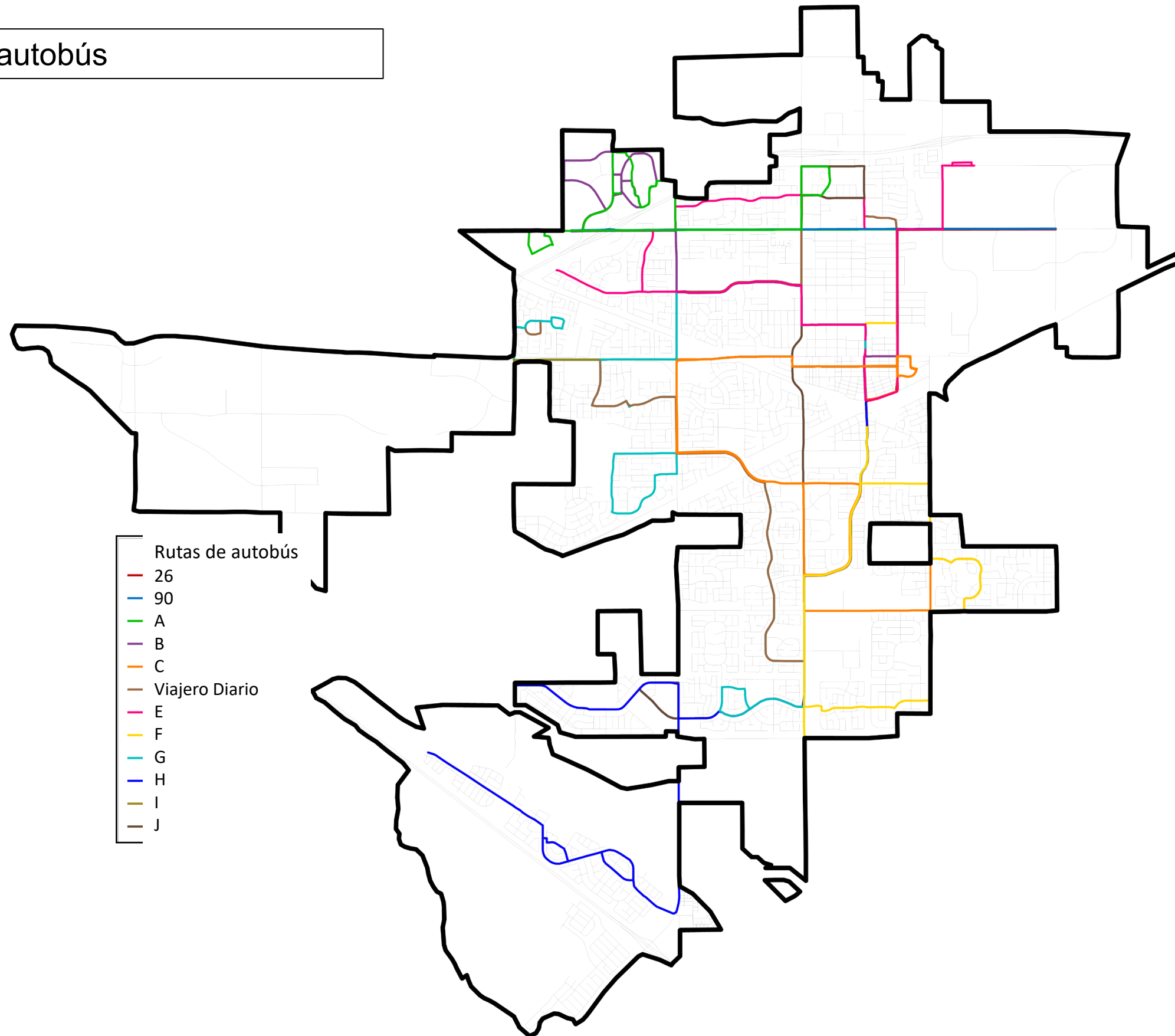


Anexiones



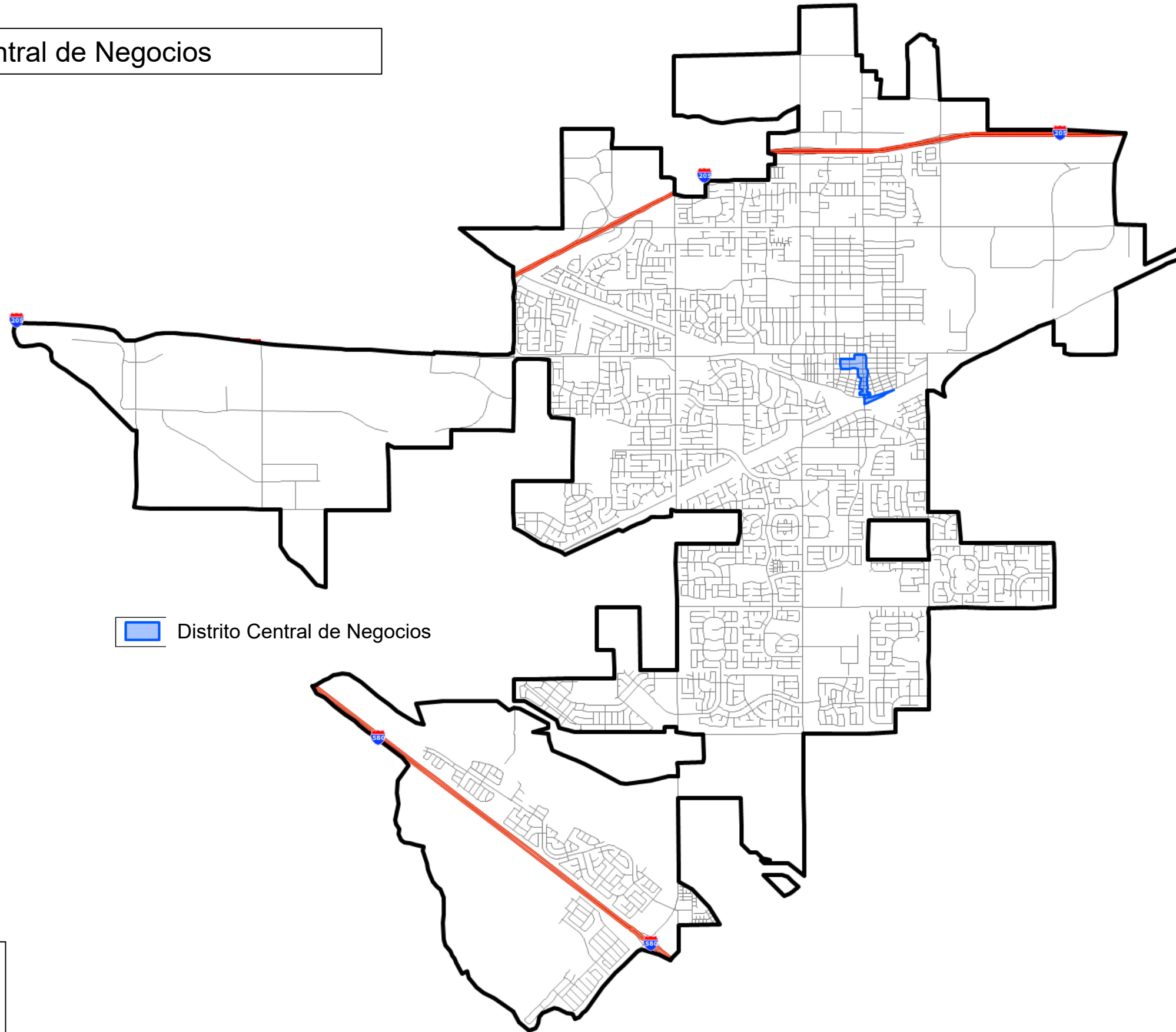


Rutas de autobús





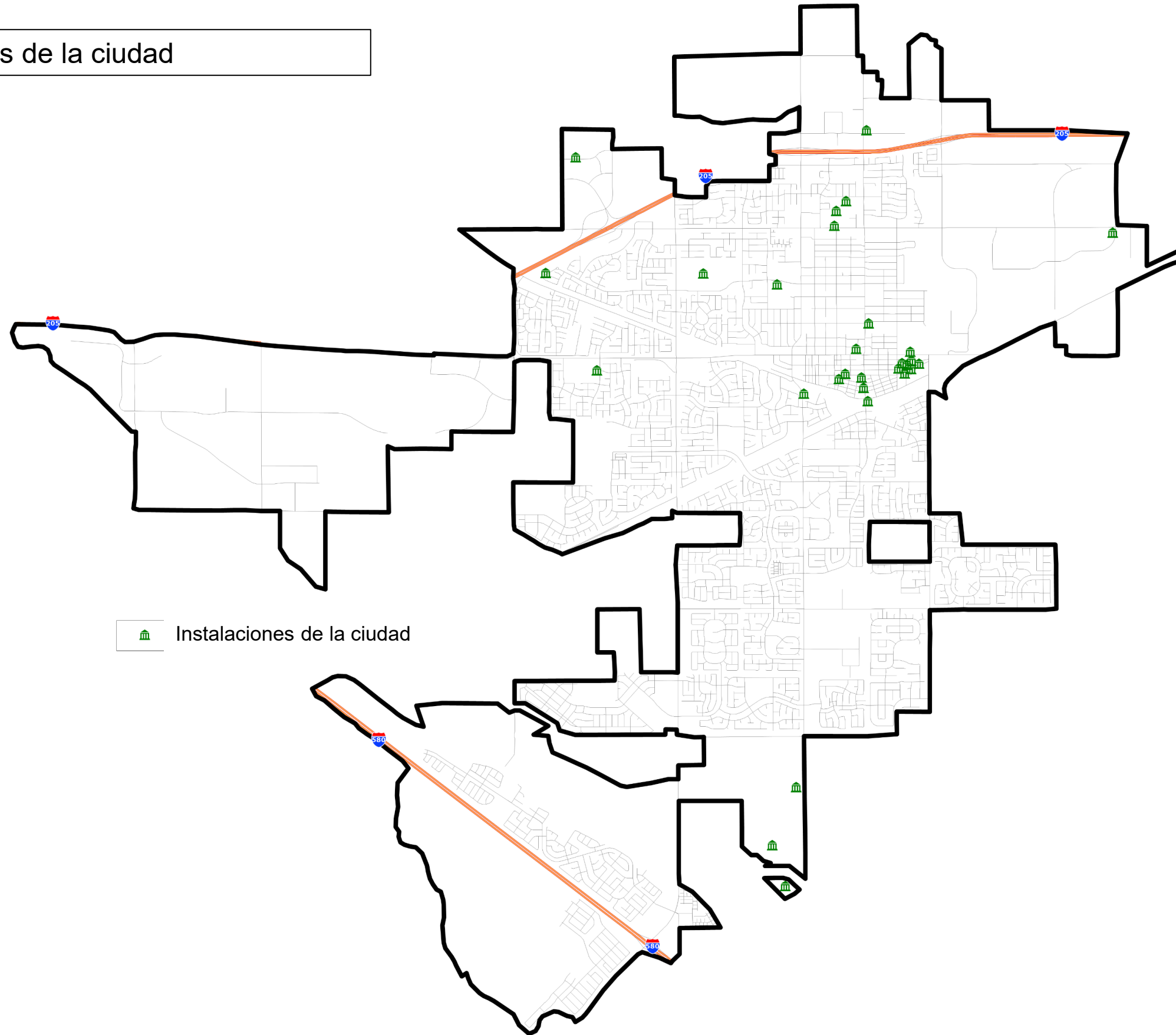
Distrito Central de Negocios



 Distrito Central de Negocios

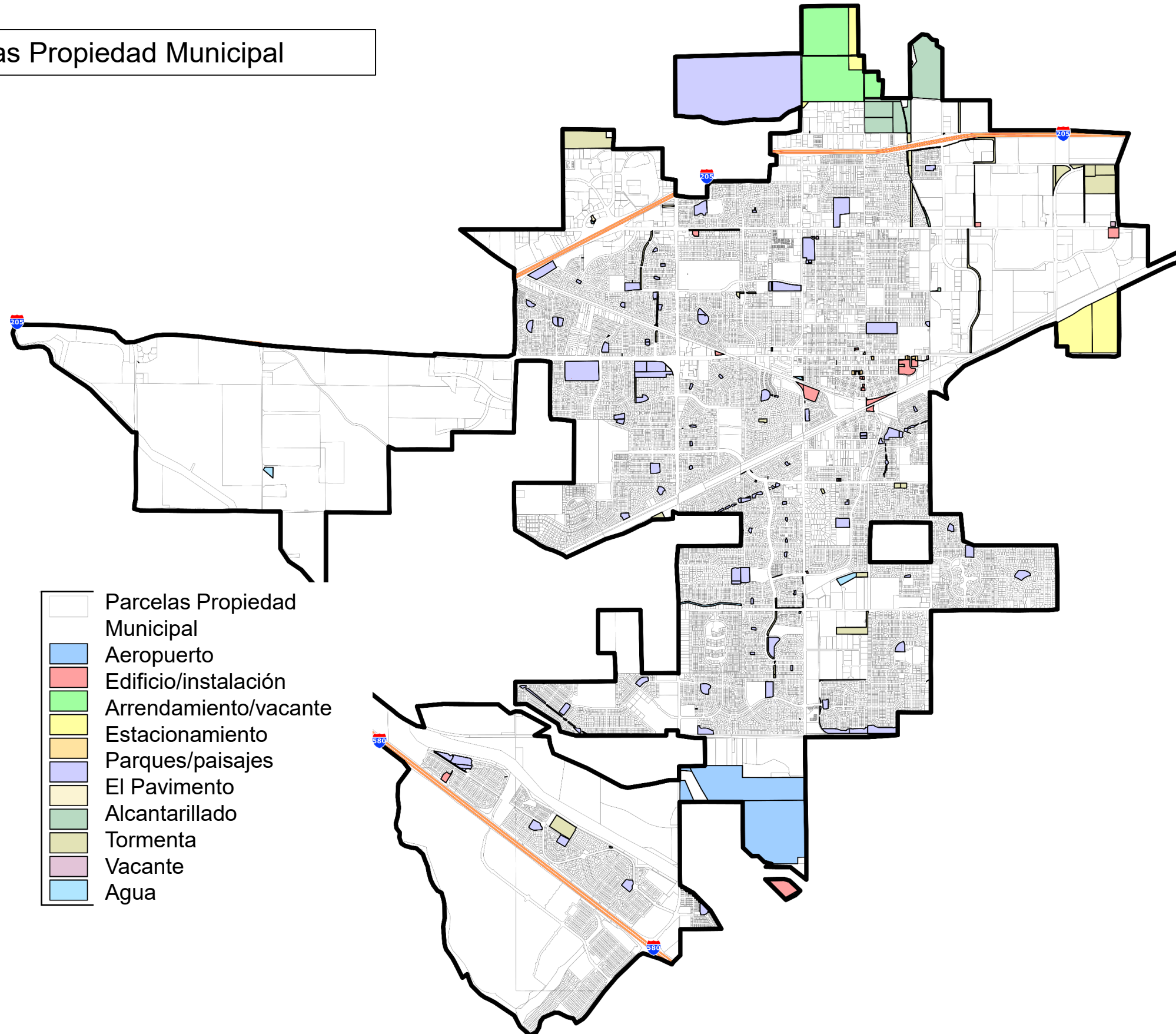


Instalaciones de la ciudad



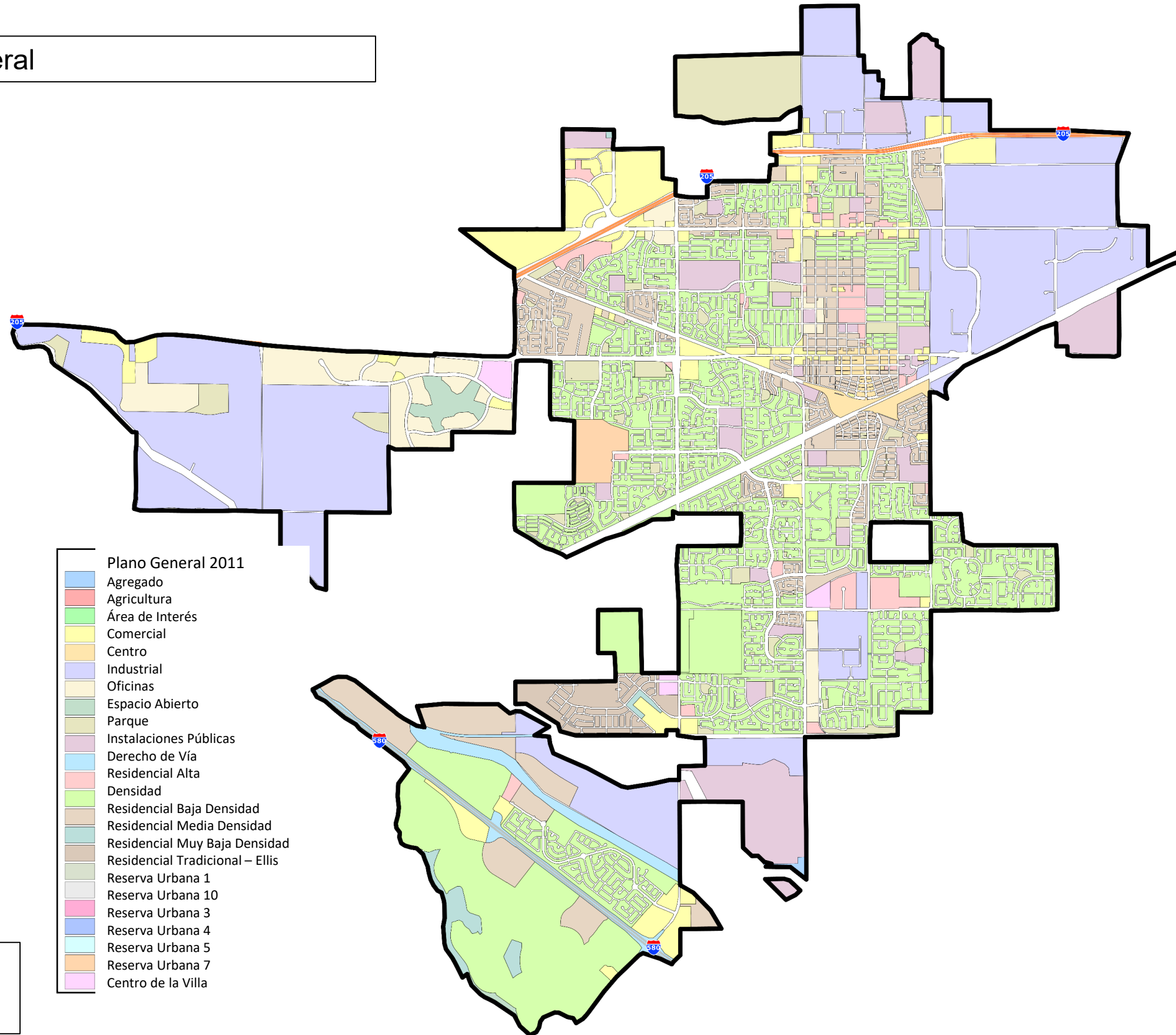


Parcelas Propiedad Municipal





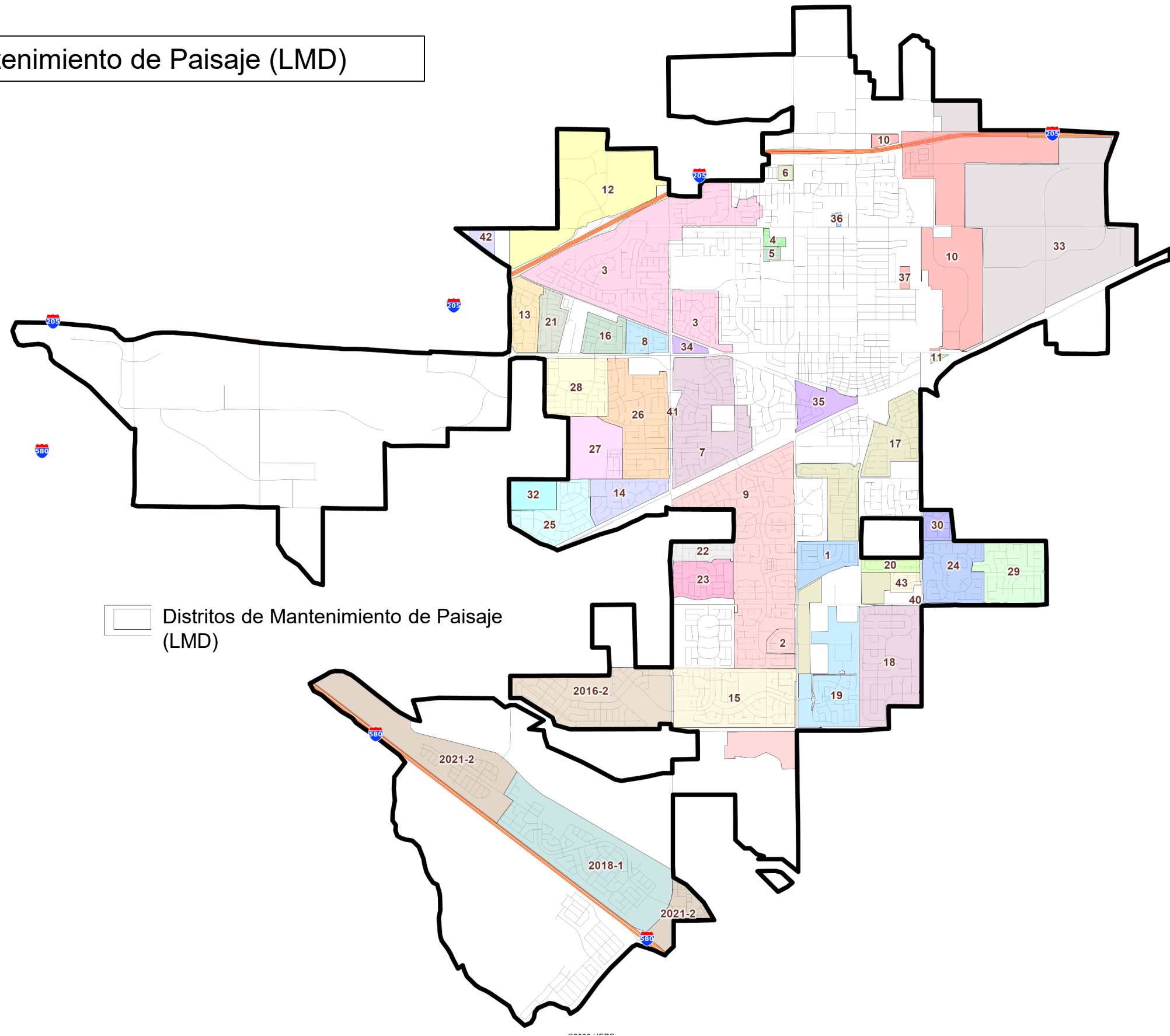
Plano General



Preparado por
WAGAMAN
STRATEGIES

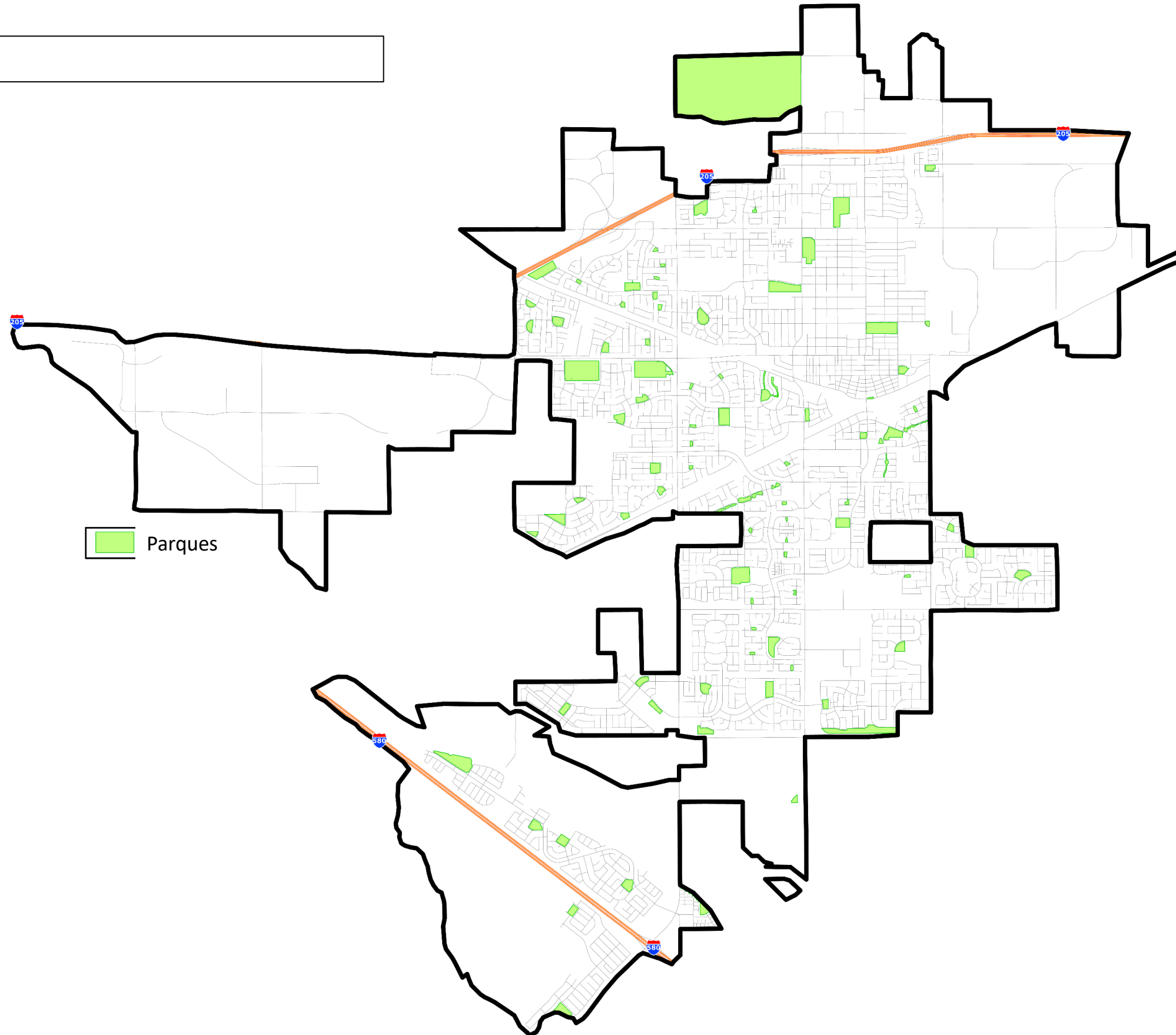


Distritos de Mantenimiento de Paisaje (LMD)





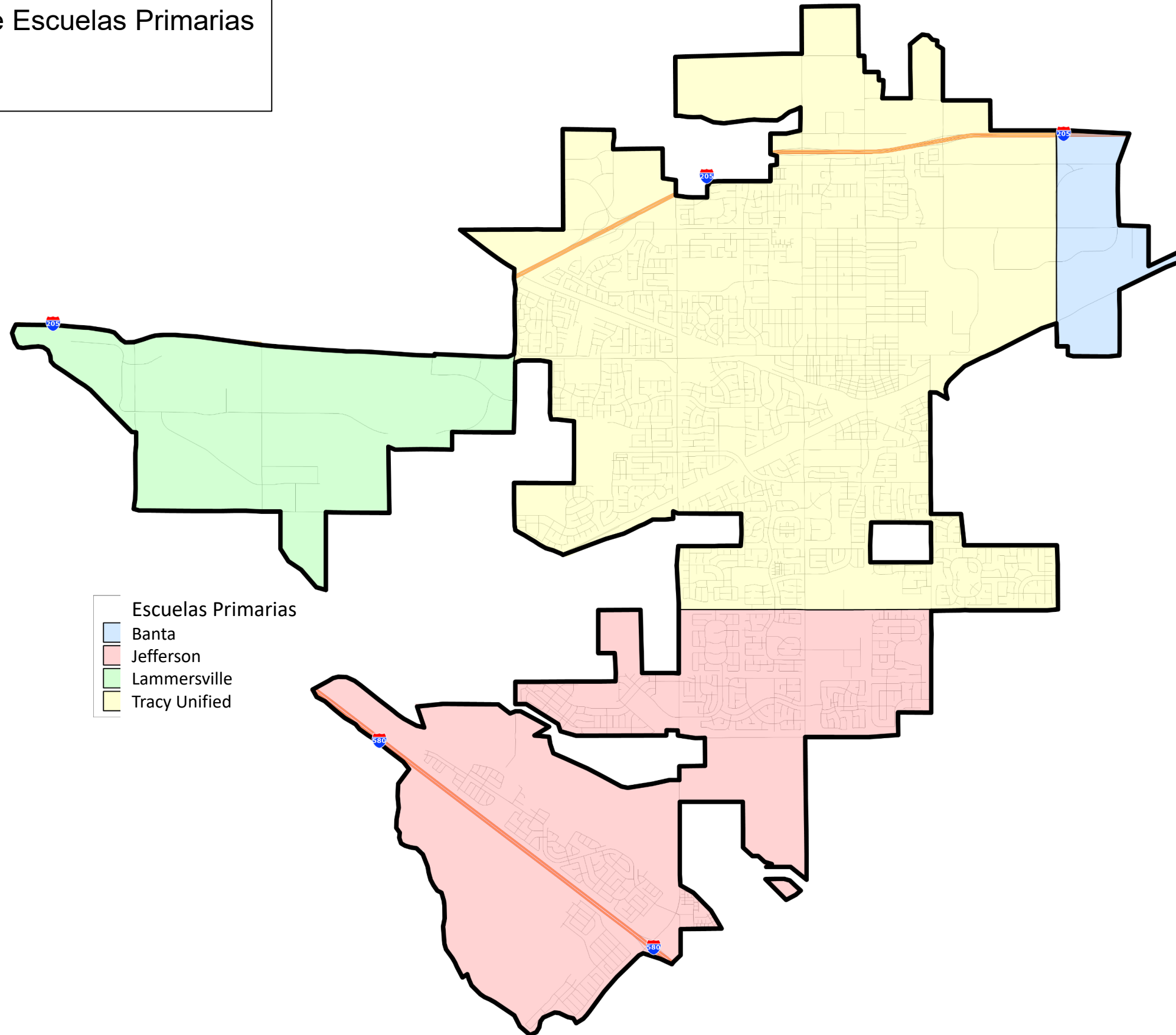
Parques



Parques



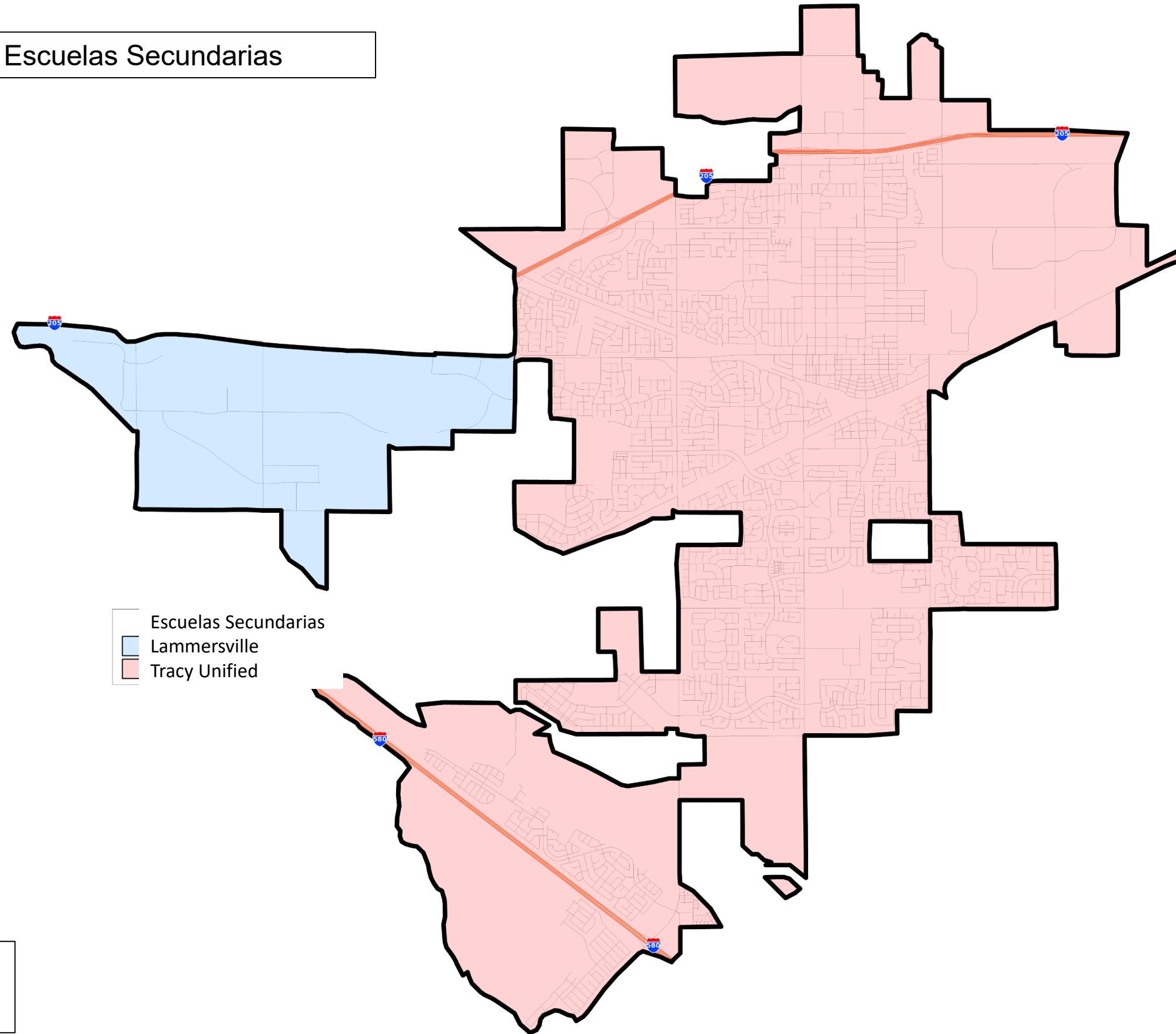
Distritos de Escuelas Primarias



- Escuelas Primarias
- Banta
 - Jefferson
 - Lammersville
 - Tracy Unified

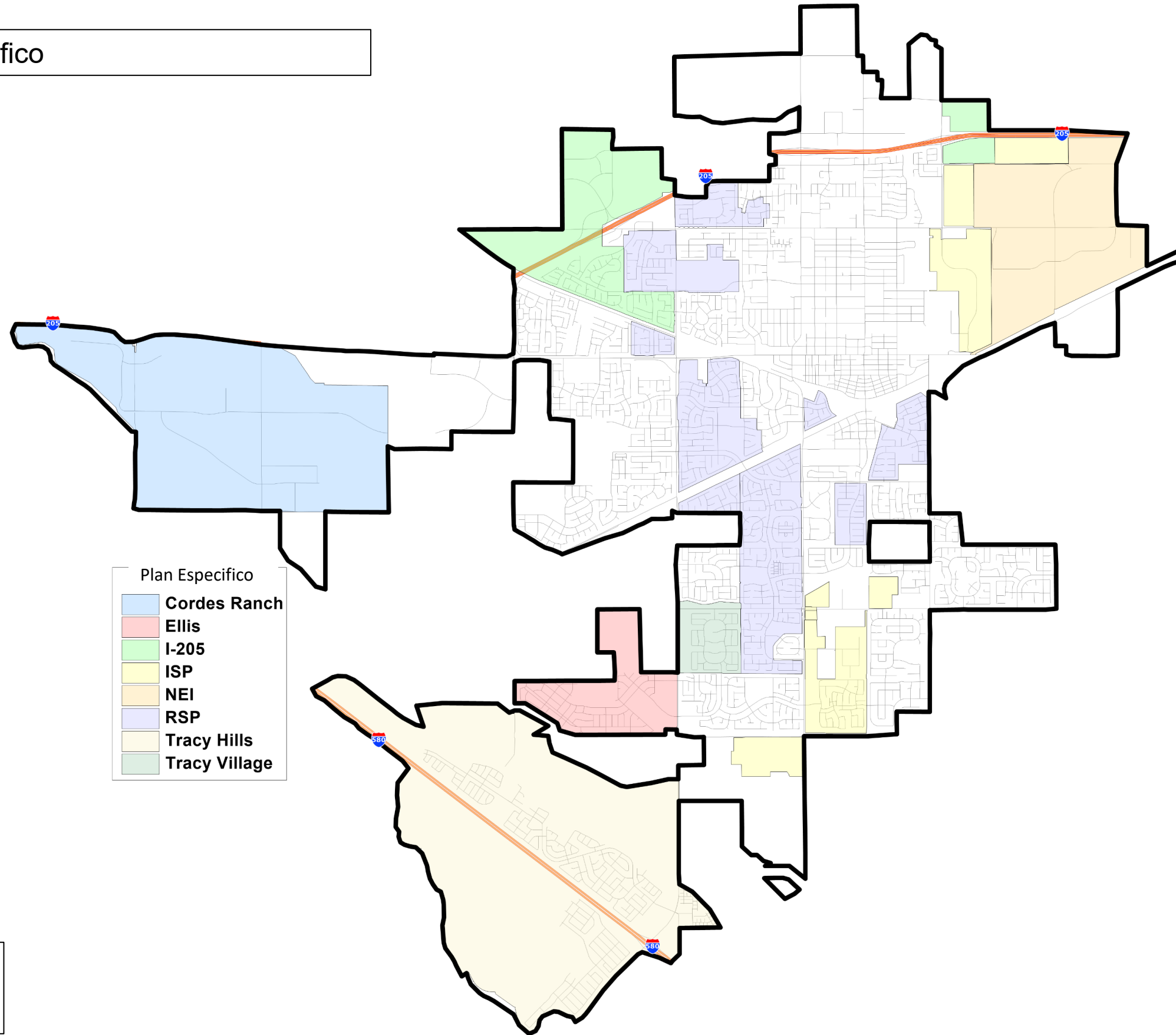


Distritos de Escuelas Secundarias



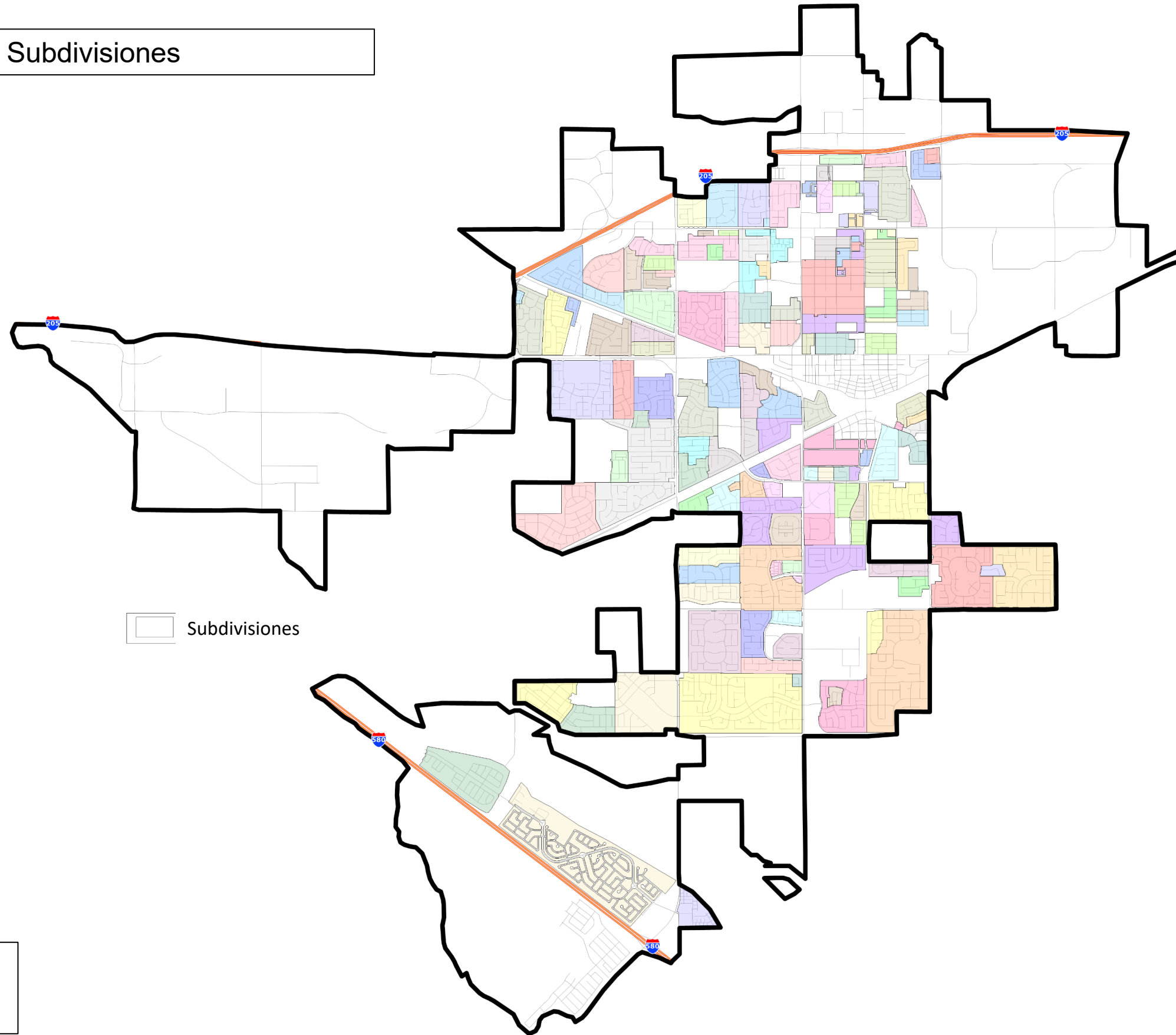


Plan Específico



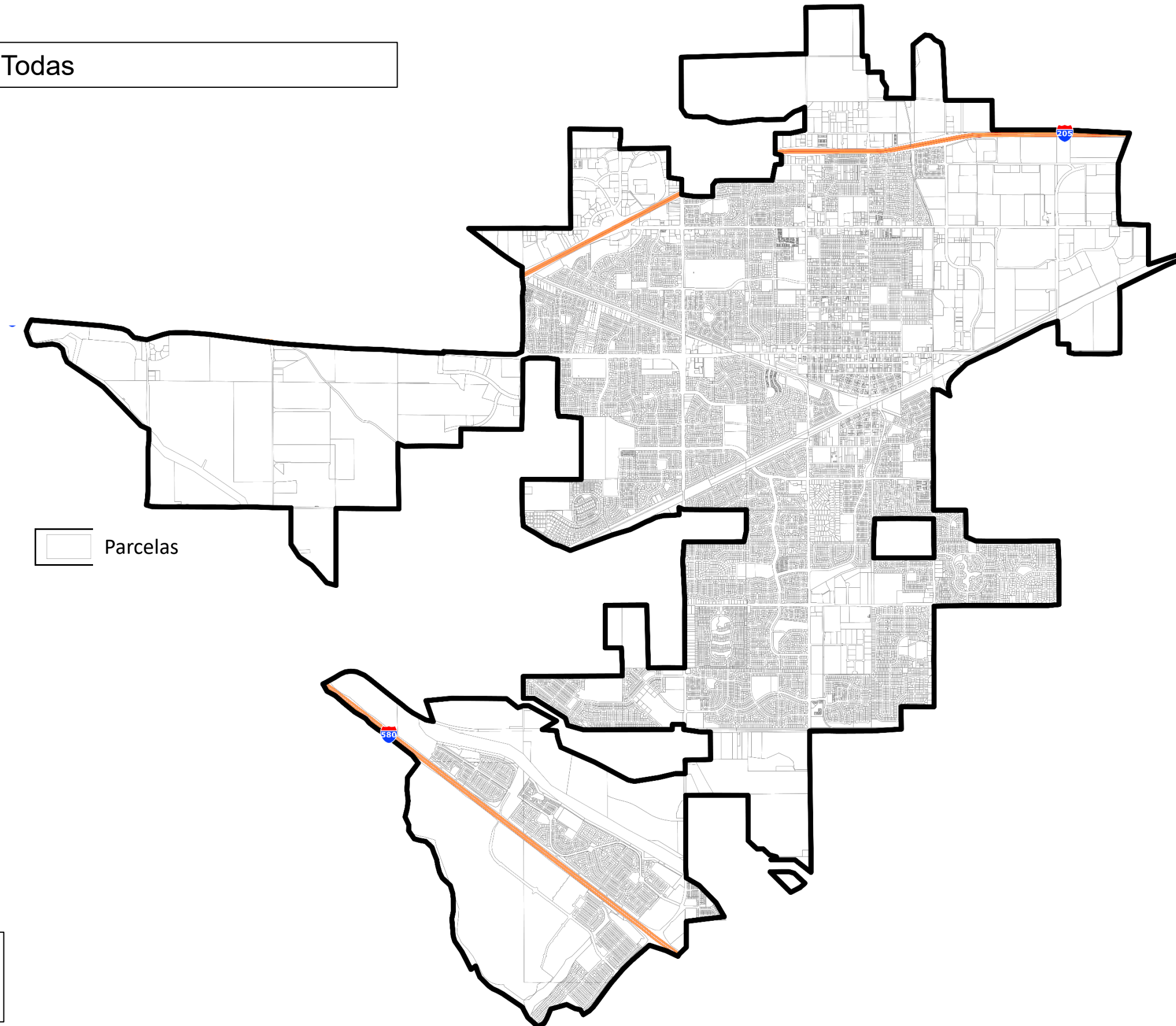


Residencial Subdivisiones



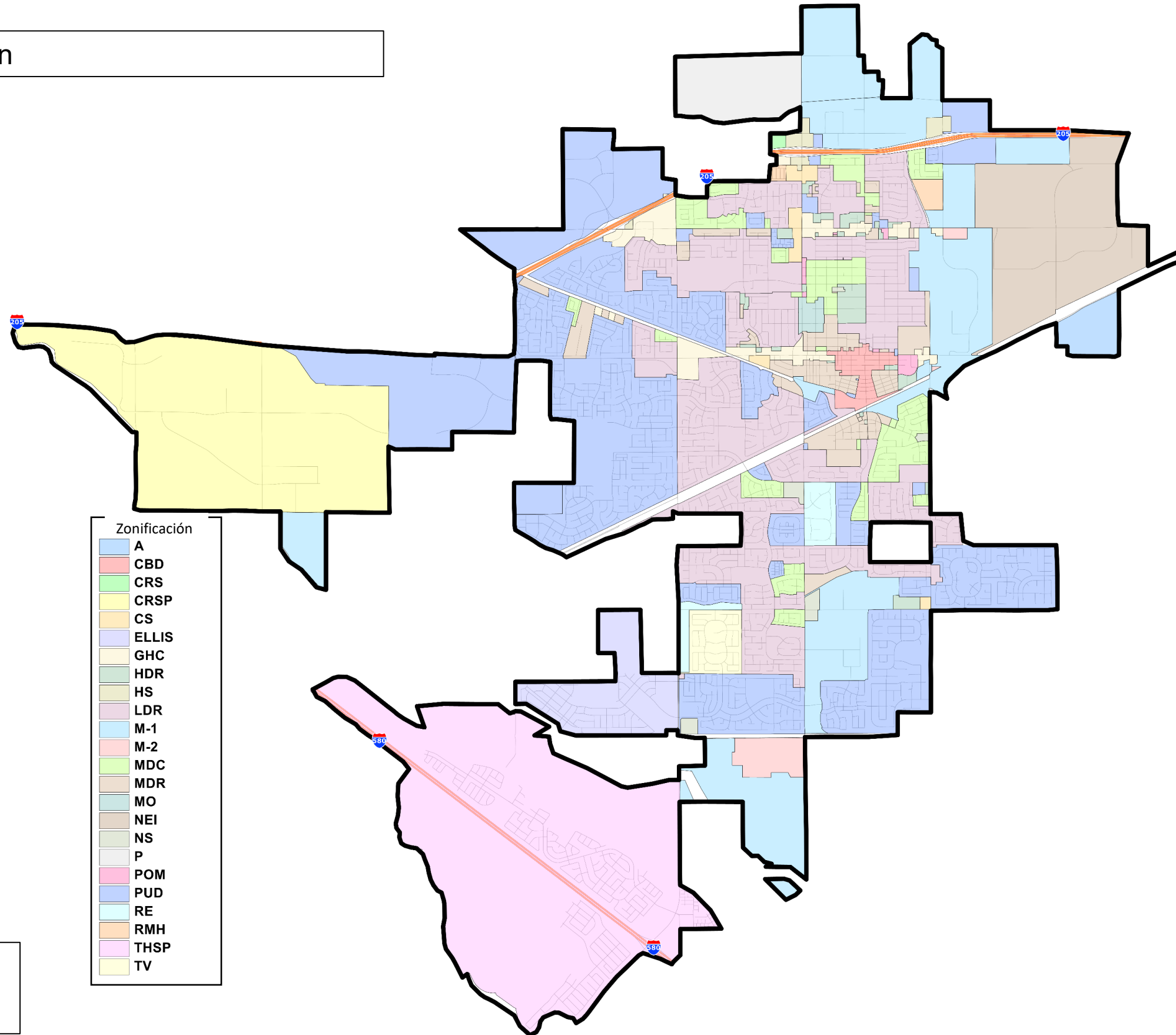


Parcelas Todas





Zonificación



Preparado por
WAGAMAN
STRATEGIES